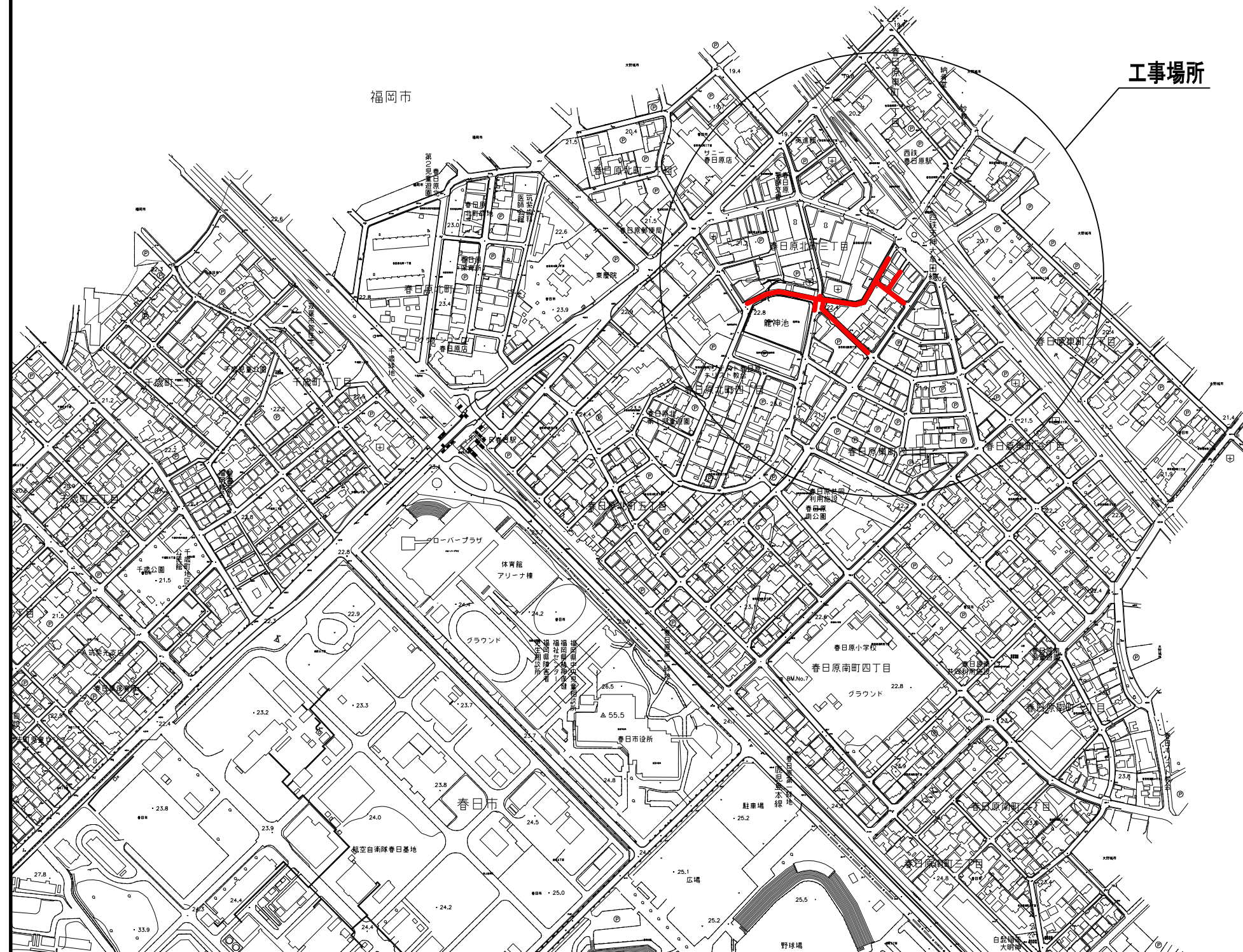


位置図 S=1:2500



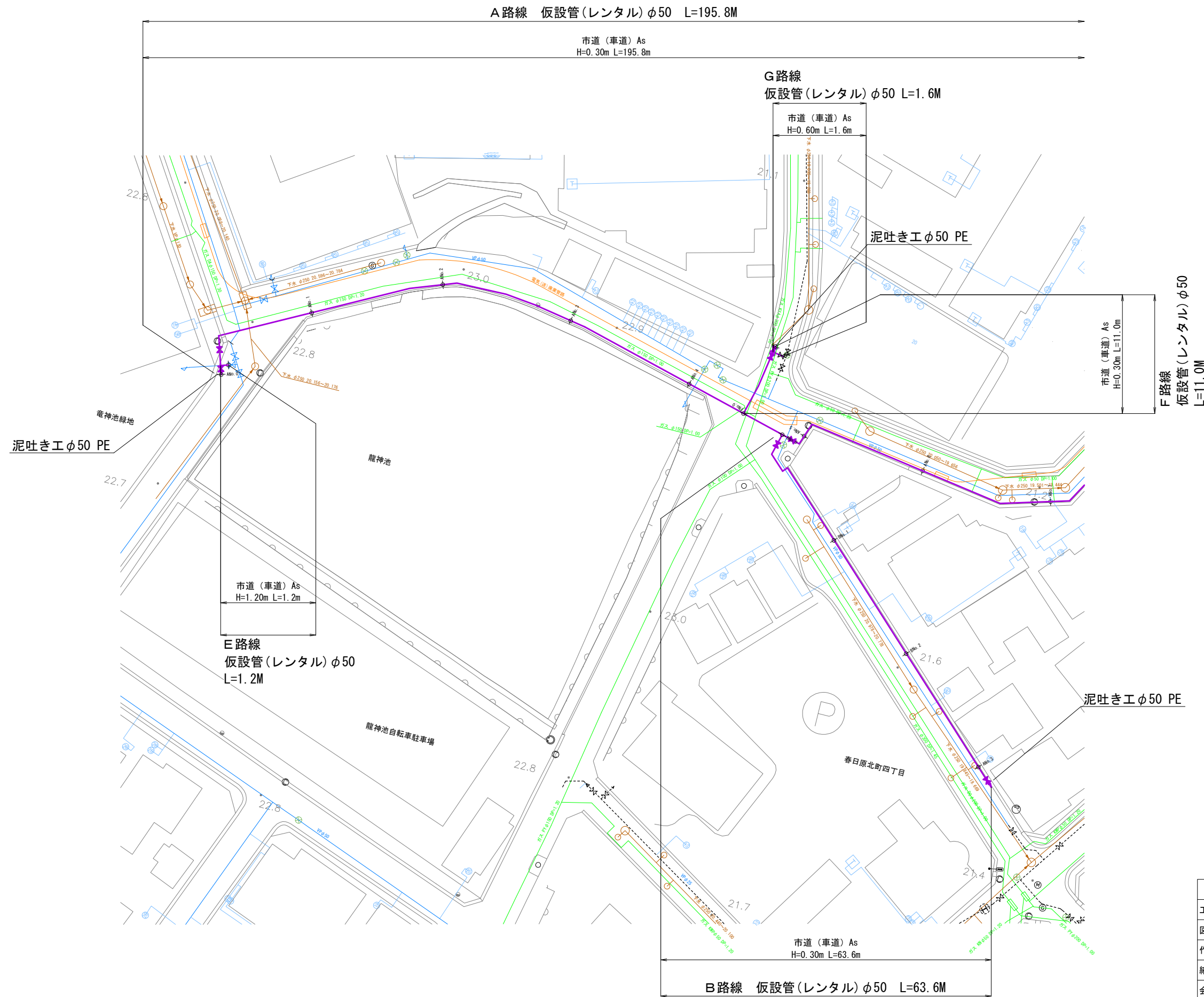
工事場所

大野城市


設 計 図			
工 事 名	春日原北町3丁目配水管布設替工事（第1-5工区）		
図 面 名	位 置 図		
作成年月	令和 8 年 5 月		
縮 尺	図 示	図面番号	1 / 24
会 社 名			
事業者名	春日那珂川水道企業団 施設課		



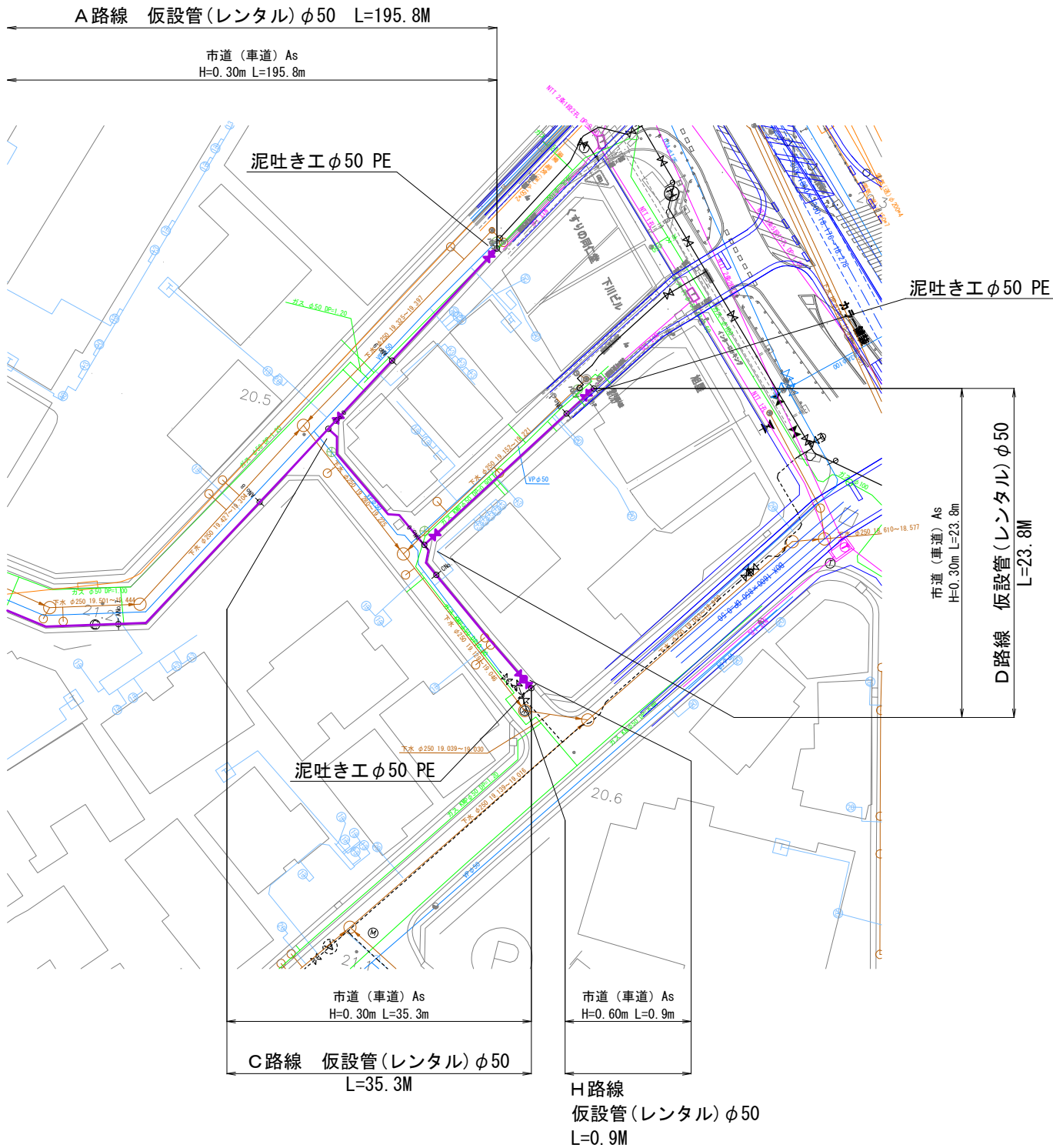
仮設配水管平面図 (1) S=1:300



設計図			
工 事 名	春日原北町3丁目配水管布設替工事 (第1-5工区)		
図 面 名	仮設配水管平面図 (1)		
作成年月	令和 8 年 5 月		
縮 尺	1/300	図面番号	2 / 24
会 社 名			
事業者名	春日那珂川水道企業団 施設課		

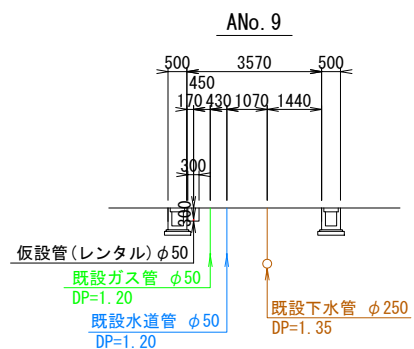
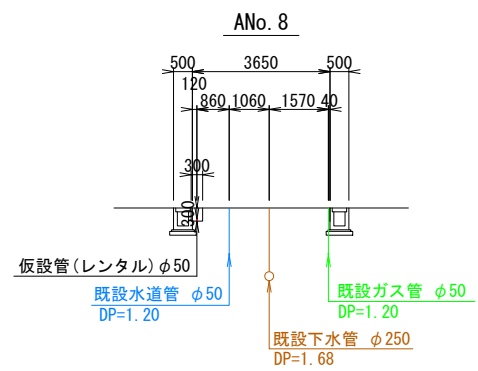
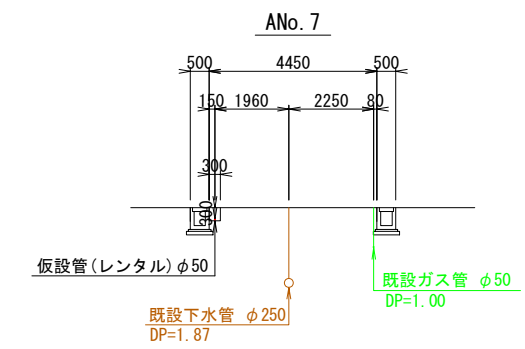
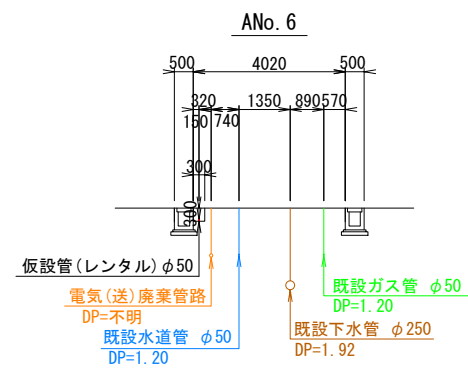
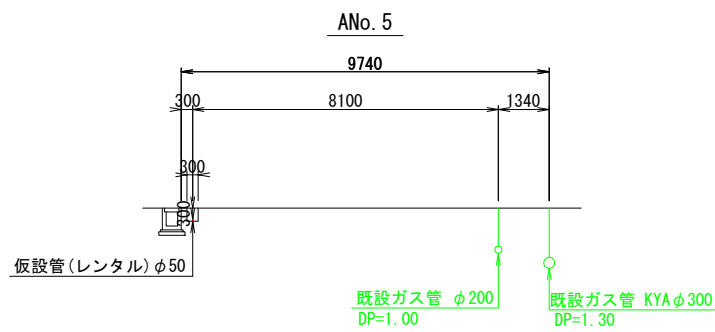
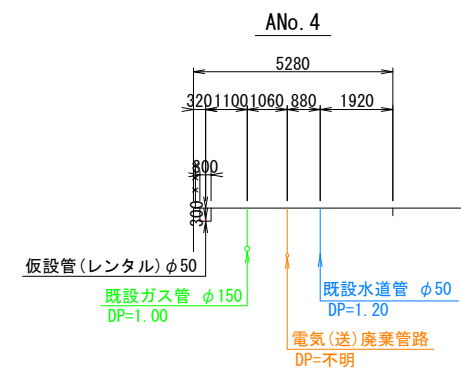
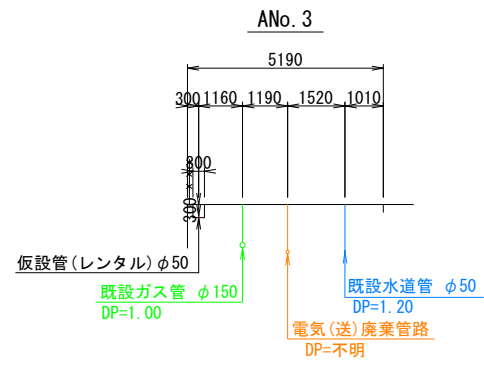
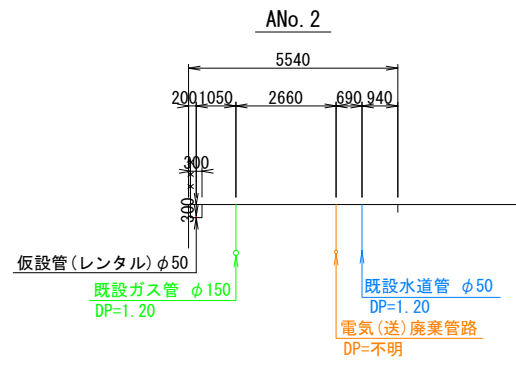
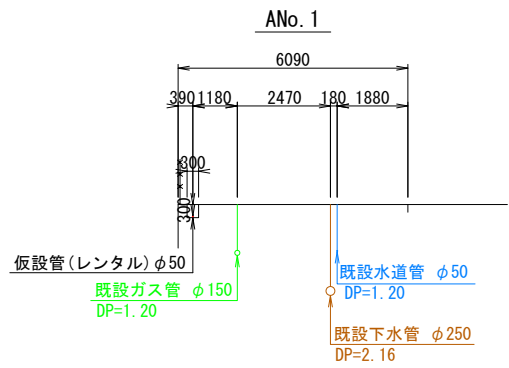


仮設配水管平面図 (2) S=1:300



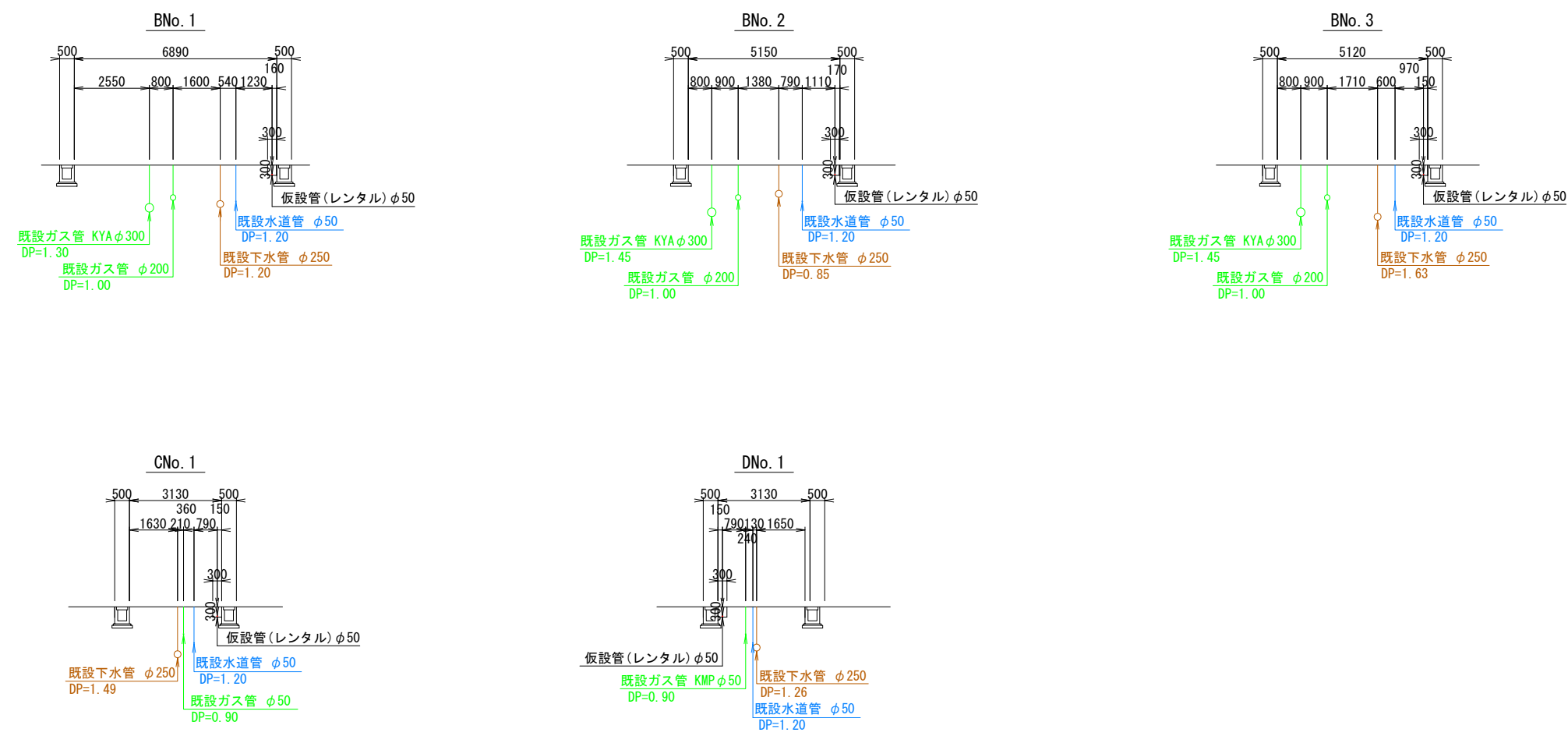
設 計 図			
工 事 名	春日原北町3丁目配水管布設工事 (第1-5工区)		
図 面 名	仮設配水管平面図 (2)		
作成年月	令和 8 年 5 月		
縮 尺	1/300	図面番号	3 / 24
会 社 名			
事業者名	春日那珂川水道企業団 施設課		

仮設配水管横断図（1） S=1：100



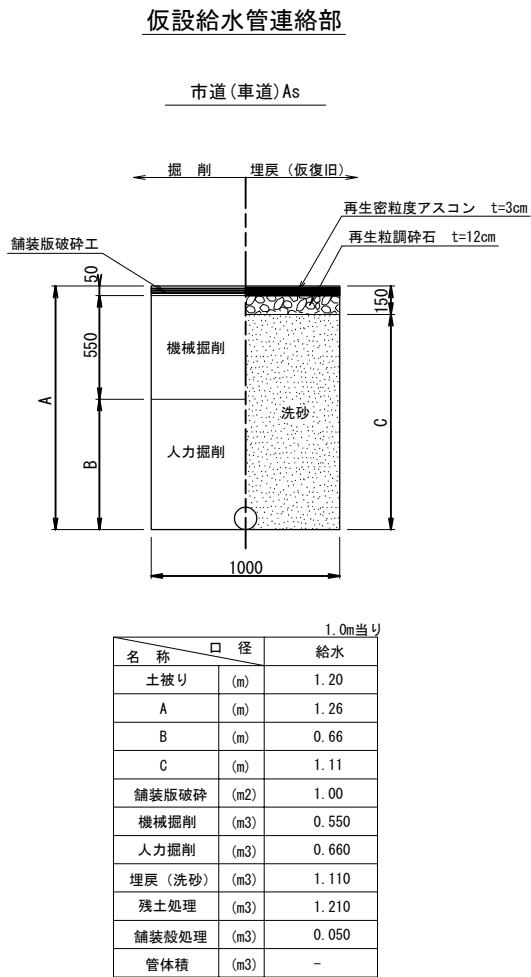
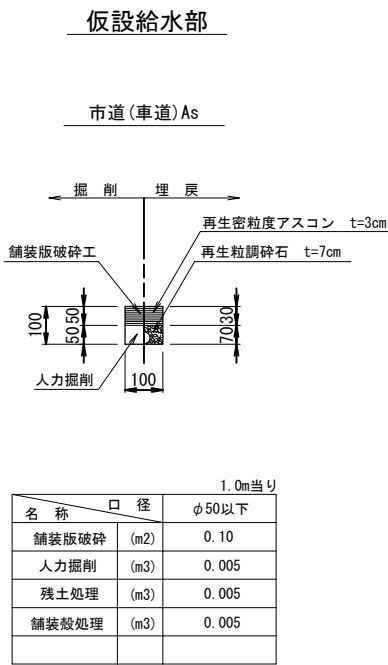
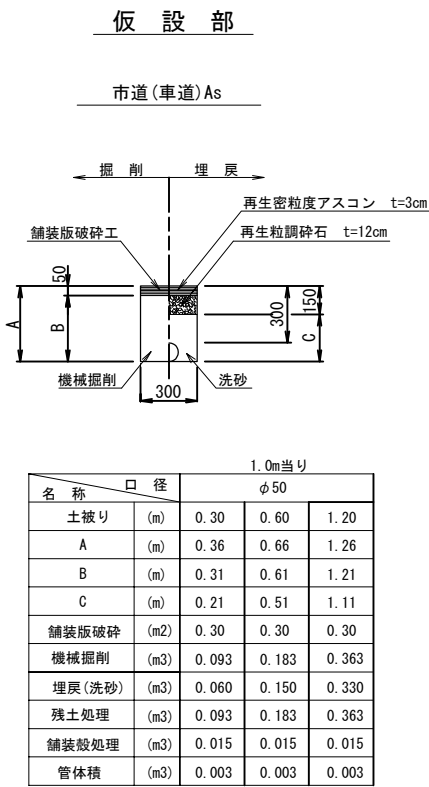
設 計 図			
工 事 名	春日原北町3丁目配水管布設工事（第1-5工区）		
図 面 名	仮設配水管横断図（1）		
作成年月	令和 8 年 5 月		
縮 尺	1/100	図面番号	4 / 24
会 社 名			
事業者名	春日那珂川水道企業団 施設課		

仮設配水管横断図（2） S=1：100



設 計 図			
工 事 名	春日原北町3丁目配水管布設工事（第1-5工区）		
図 面 名	仮設配水管横断図（2）		
作成年月	令和 8 年 5 月		
縮 尺	1/100	図面番号	5 / 24
会 社 名			
事業者名	春日那珂川水道企業団 施設課		

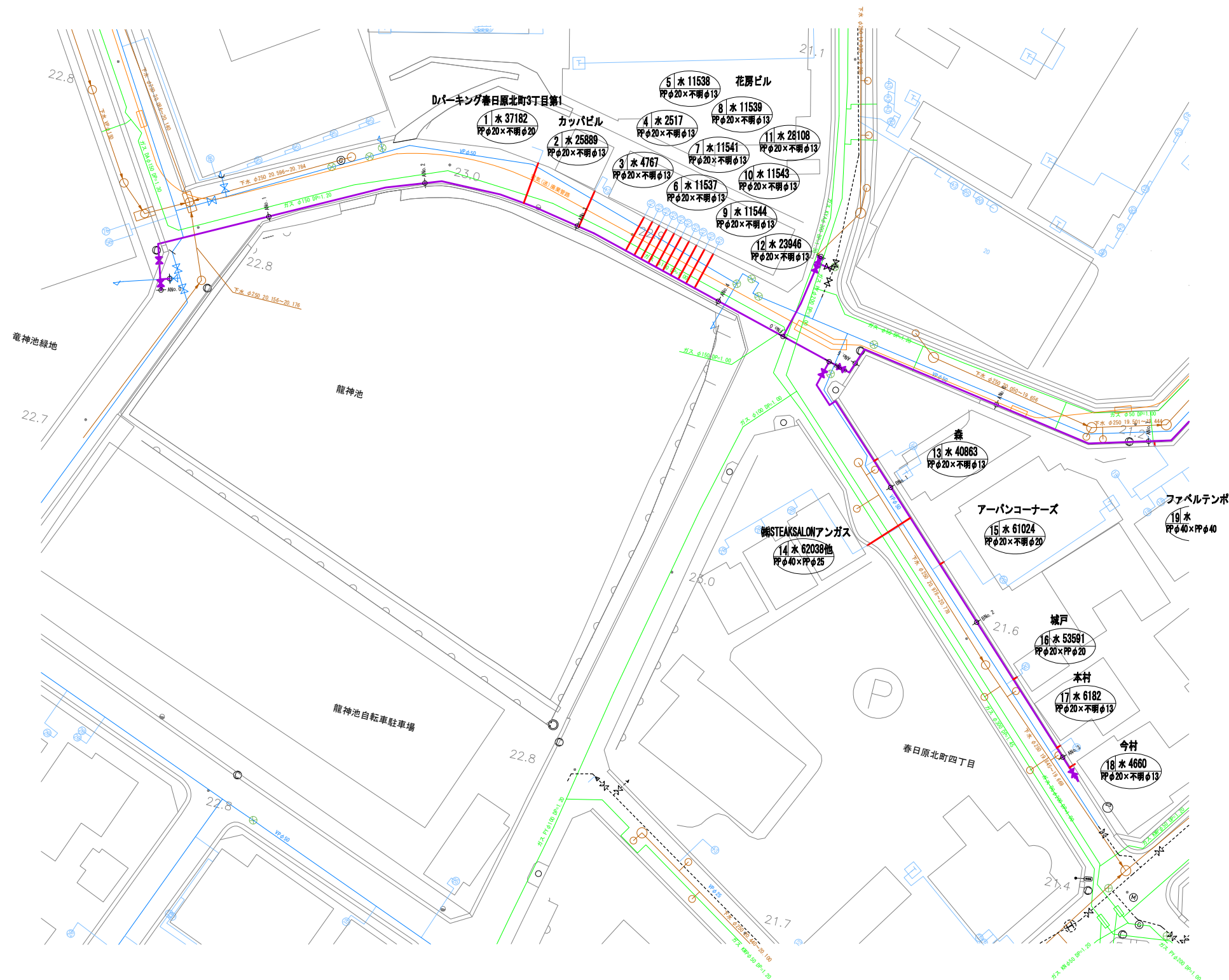
仮設掘削復旧断面図 S=Free




設 計 図			
工 事 名	春日原北町3丁目配水管布設替工事（第1-5工区）		
図 面 名	仮設掘削復旧断面図		
作成年月	令和 8 年 5 月		
縮 尺	S=Free	図面番号	6 / 24
会 社 名			
事業者名	春日那珂川水道企業団 施設課		



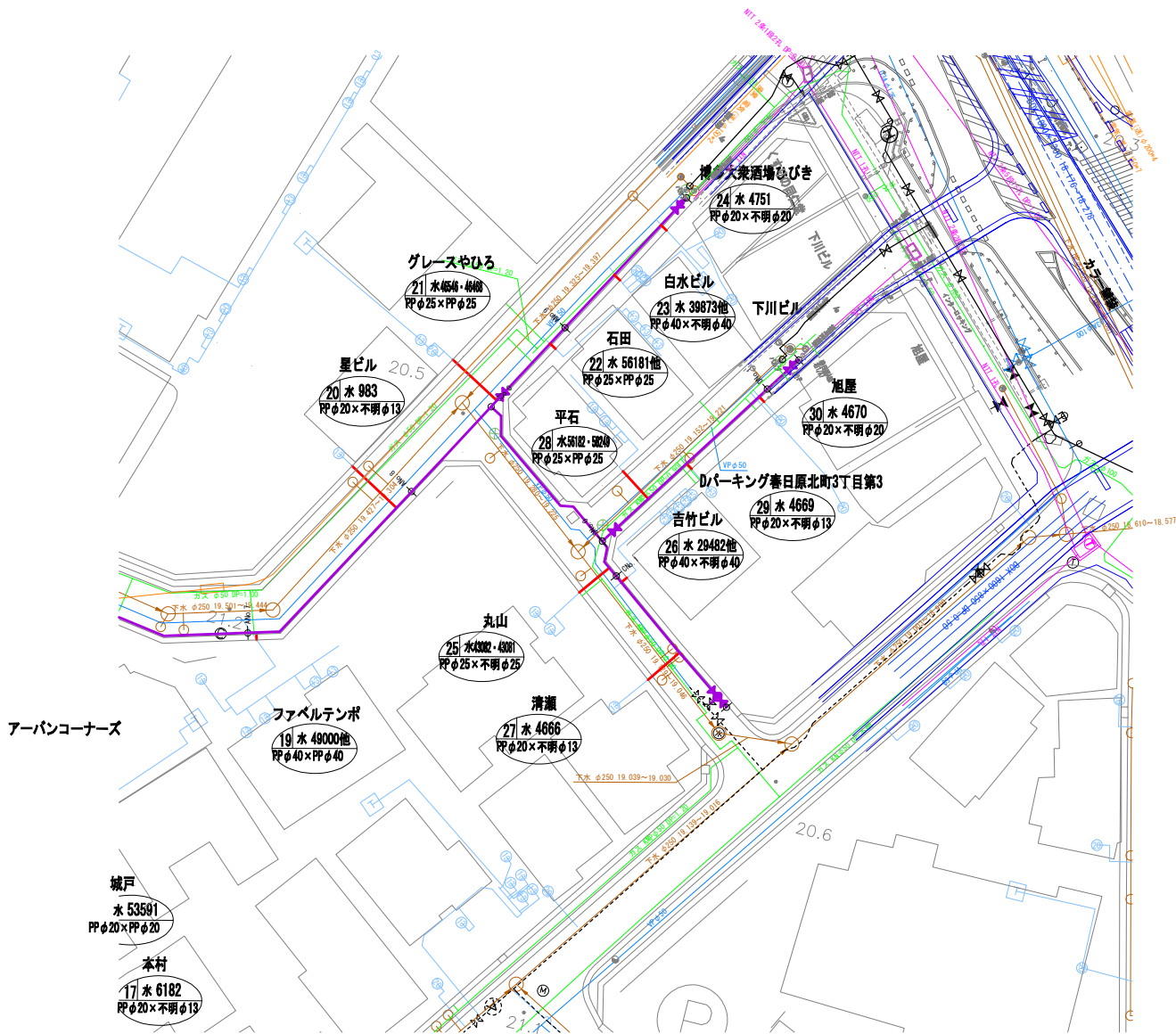
仮設給水管平面図（1） S=1:300



設 計 図			
工 事 名	春日原北町3丁目配水管布設工事（第1-5工区）		
図 面 名	仮設給水管平面図（1）		
作成年月	令和 8 年 5 月		
縮 尺	1/300	図面番号	7 / 24
会 社 名			
事業者名	春日那珂川水道企業団 施設課		



仮設給水管平面図（2） S=1：300



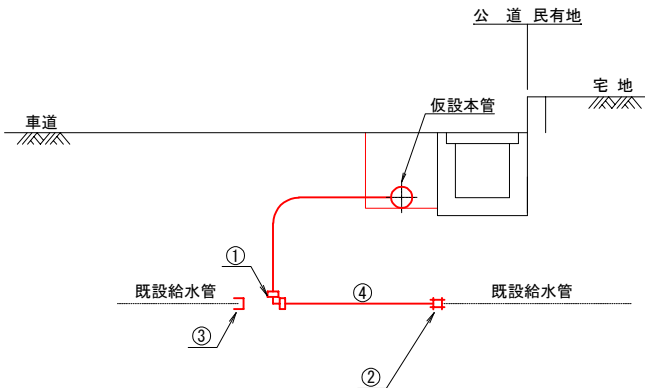
設 計 図			
工 事 名	春日原北町3丁目配水管布設工事（第1-5工区）		
図 面 名	仮設配水管平面図（2）		
作成年月	令和 8 年 5 月		
縮 尺	1/300	図面番号	8 / 24
会 社 名			
事業者名	春日那珂川水道企業団 施設課		

仮設給水管標準図

S=Free

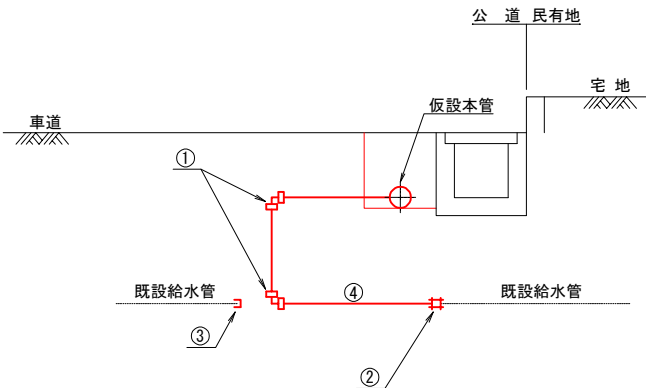
布 設 側

φ 13～φ 25



材料名	φ 13～φ 25
① コア内蔵型PP継手(エルボ)	1 ケ
② MCスーパーユニオン	1 ケ
③ HIキャップ(既設管VP時計上) PPパイプエンド(既設管PP時計上)	1 ケ
④ PP管(一種二層管)	m

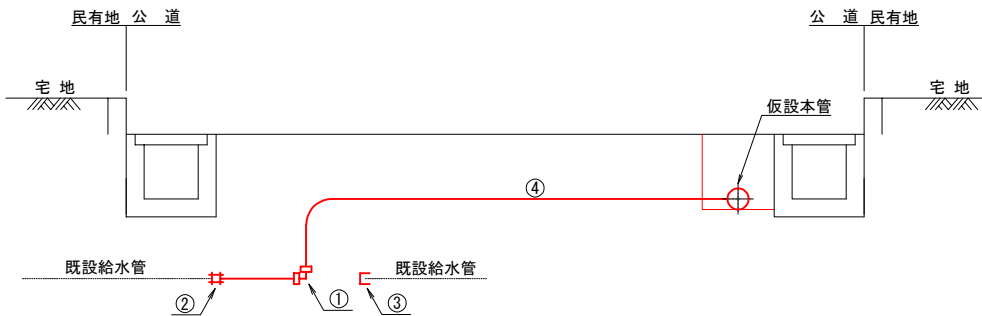
φ 40～φ 50



材料名	φ 40～φ 50
① コア内蔵型PP継手(エルボ)	2 ケ
② MCスーパーユニオン	1 ケ
③ HIキャップ(既設管VP時計上) PPパイプエンド(既設管PP時計上)	1 ケ
④ PP管(一種二層管)	m

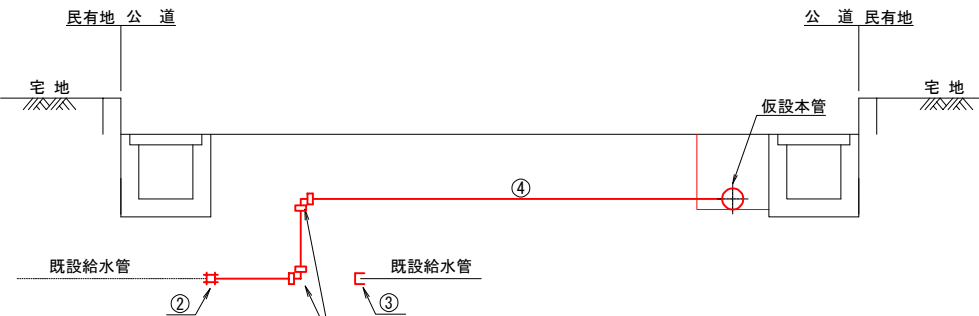
反 布 設 側

φ 13～φ 25



材料名	φ 13～φ 25
① コア内蔵型PP継手(エルボ)	1 ケ
② MCスーパーユニオン	1 ケ
③ HIキャップ(既設管VP時計上) PPパイプエンド(既設管PP時計上)	1 ケ
④ PP管(一種二層管)	m

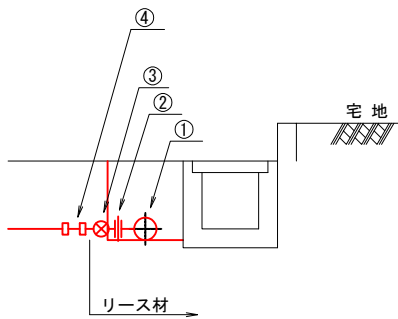
φ 40～φ 50



材料名	φ 40～φ 50
① コア内蔵型PP継手(エルボ)	2 ケ
② MCスーパーユニオン	1 ケ
③ HIキャップ(既設管VP時計上) PPパイプエンド(既設管PP時計上)	1 ケ
④ PP管(一種二層管)	m

レンタル管種による取出し形式

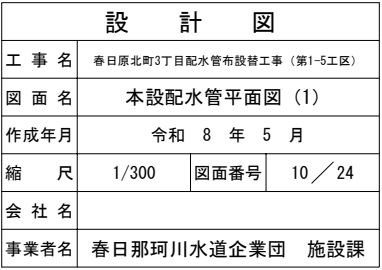
仮設管 P E の場合

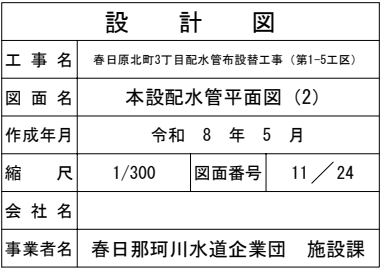
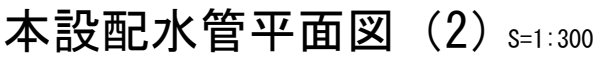


材料名	数量	摘要
① SUS分水チーズ	1 ケ	リース材
② SUSニップル	1 ケ	リース材
③ 仮設用ボールバルブ	1 ケ	リース材
④ コア内蔵型 P P 継手 (鋼管用オス)	1 ケ	

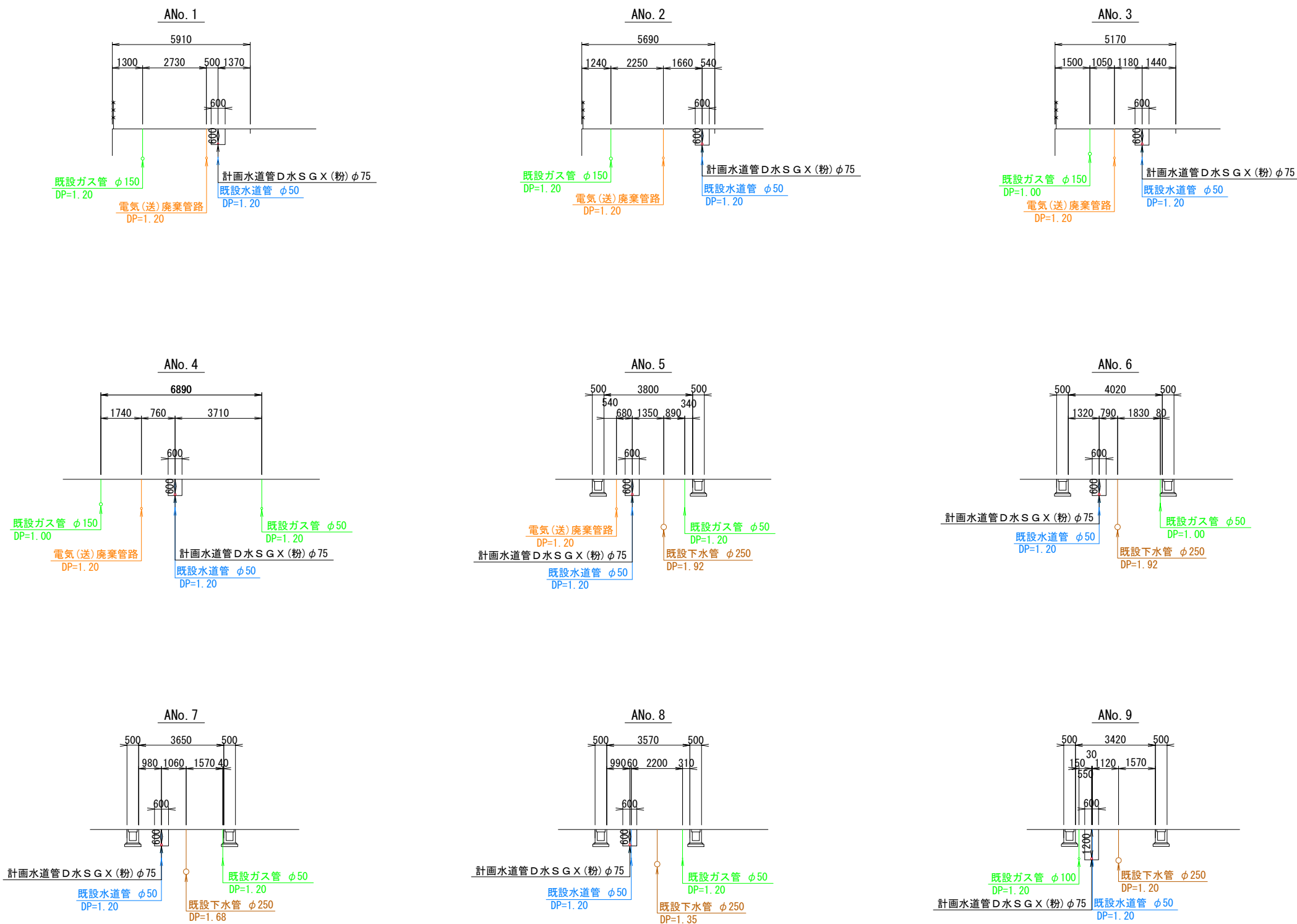
設 計 図

工 事 名	春日原北町3丁目配水管布設管工事 (第1-5工区)		
図 面 名	仮設給水管標準図		
作成年月	令和	8 年	5 月
縮 尺	S=Free	図面番号	9 / 24
会 社 名			
事業者名	春日那珂川水道企業団 施設課		



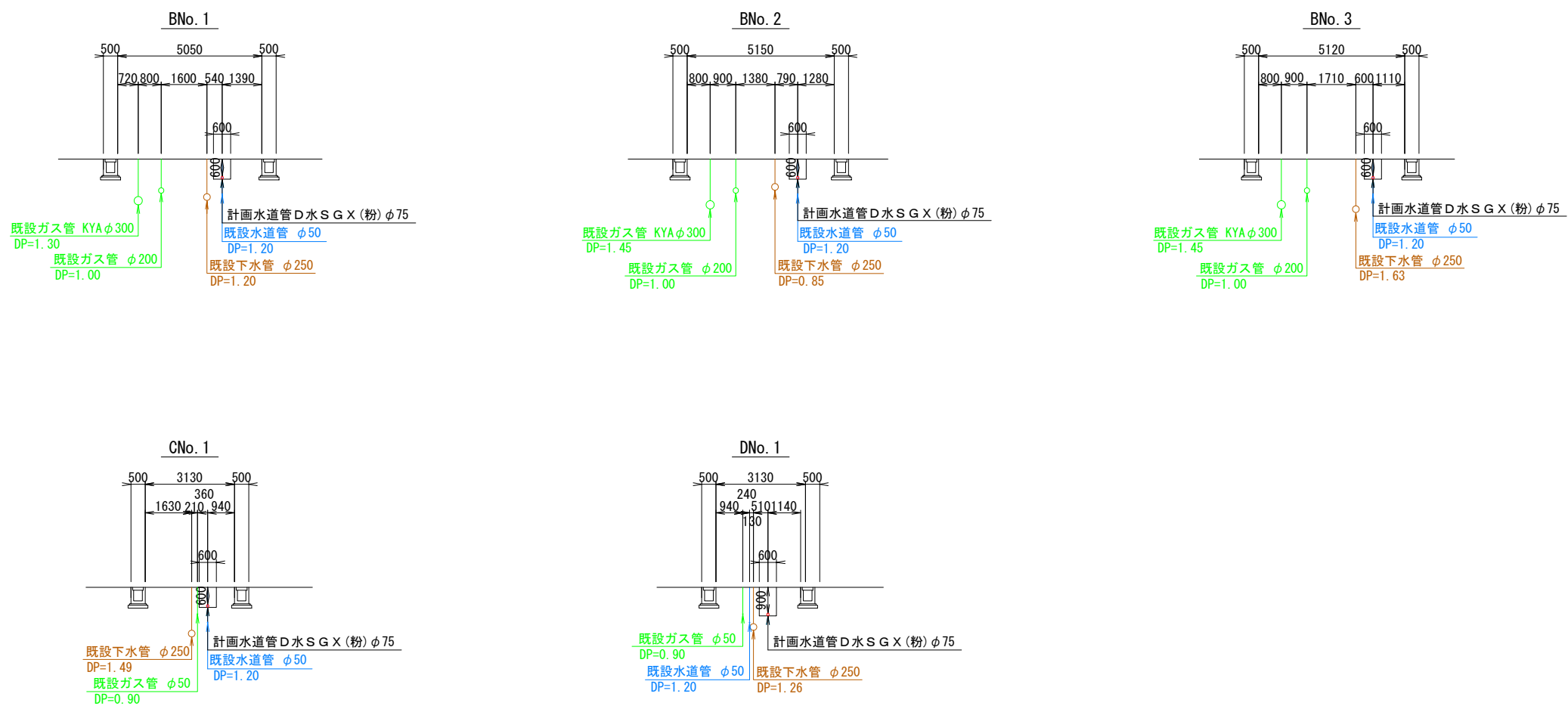


本設配水管横断図（1） S=1：100



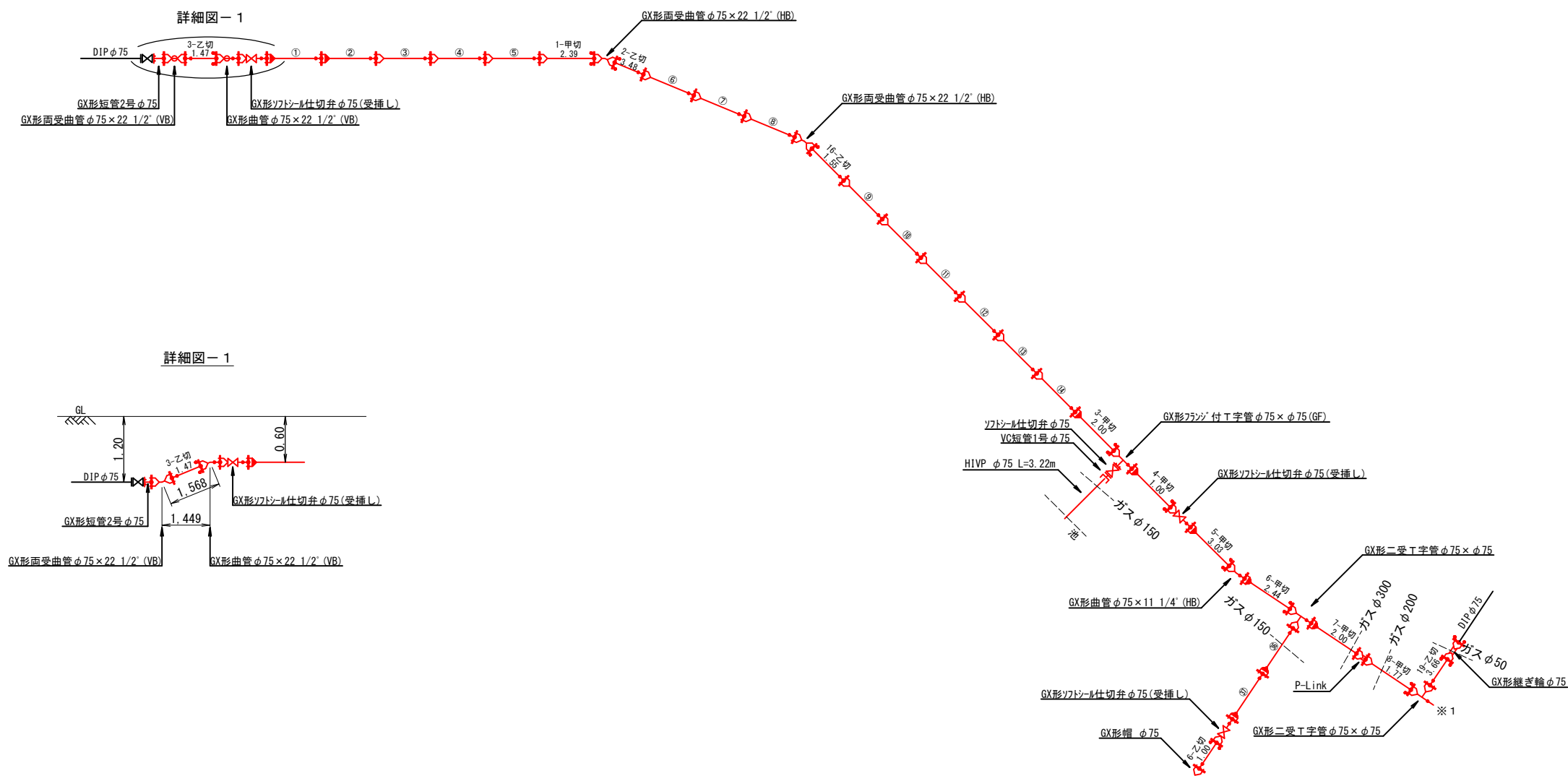
設 計 図			
工 事 名	春日原北町3丁目配水管布設工事（第1-5工区）		
図 面 名	本設配水管横断図（1）		
作成年月	令和 8 年 5 月		
縮 尺	1/100	図面番号	12 / 24
会 社 名			
事業者名	春日那珂川水道企業団 施設課		

本設配水管横断図（2） S=1：100



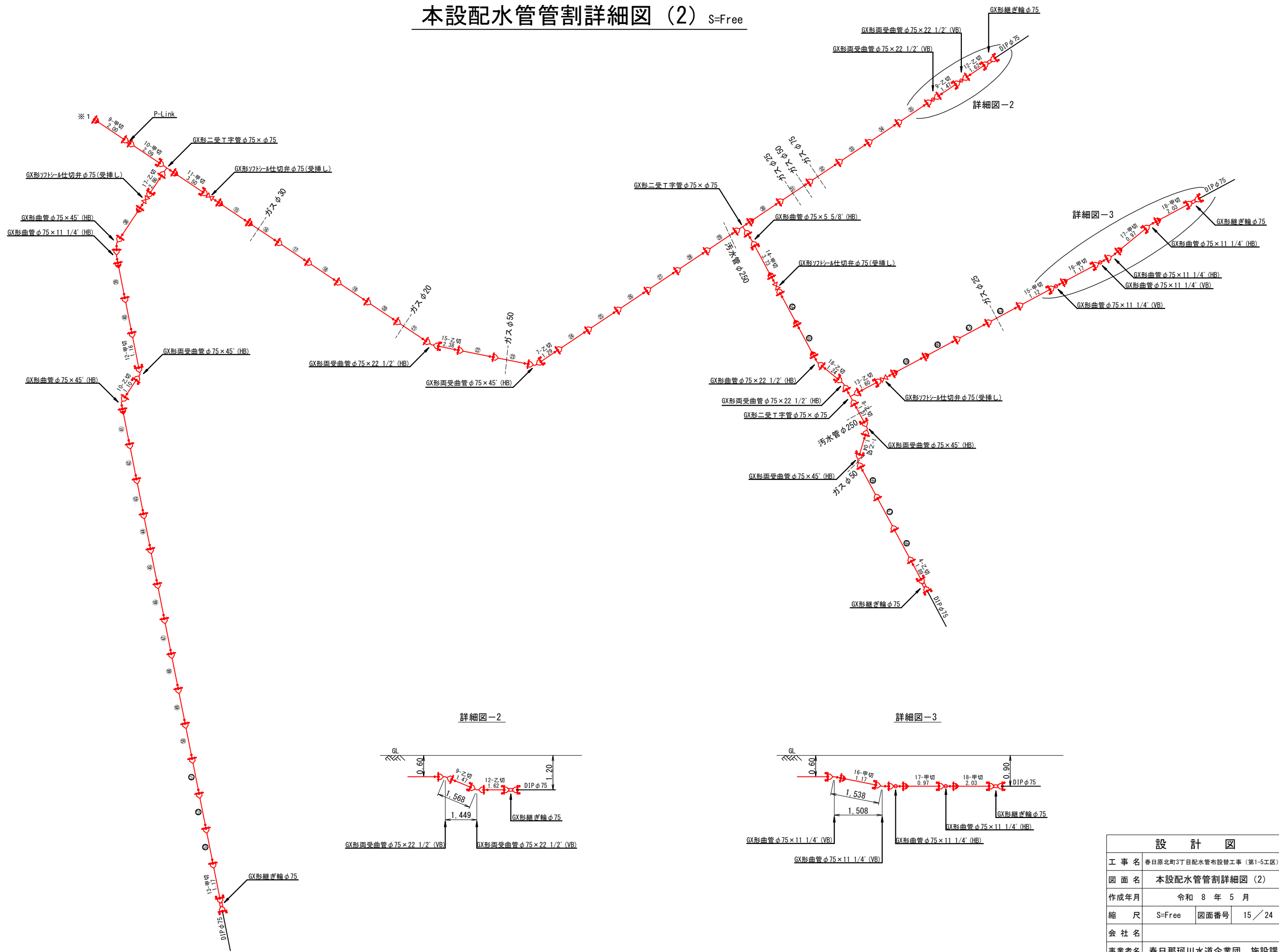
設 計 図			
工 事 名	春日原北町3丁目配水管布設替工事（第1-5工区）		
図 面 名	本設配水管横断図（2）		
作成年月	令和 8 年 5 月		
縮 尺	1/100	図面番号	13 / 24
会 社 名			
事業者名	春日那珂川水道企業団 施設課		

本設配水管管割詳細図（1） S=Free



設 計 図			
工 事 名	春日原北町3丁目配水管布設工事（第1-5工区）		
図 面 名	本設配水管管割詳細図（1）		
作成年月	令和 8 年 5 月		
縮 尺	S=Free	図面番号	14 / 24
会 社 名			
事業者名	春日那珂川水道企業団 施設課		

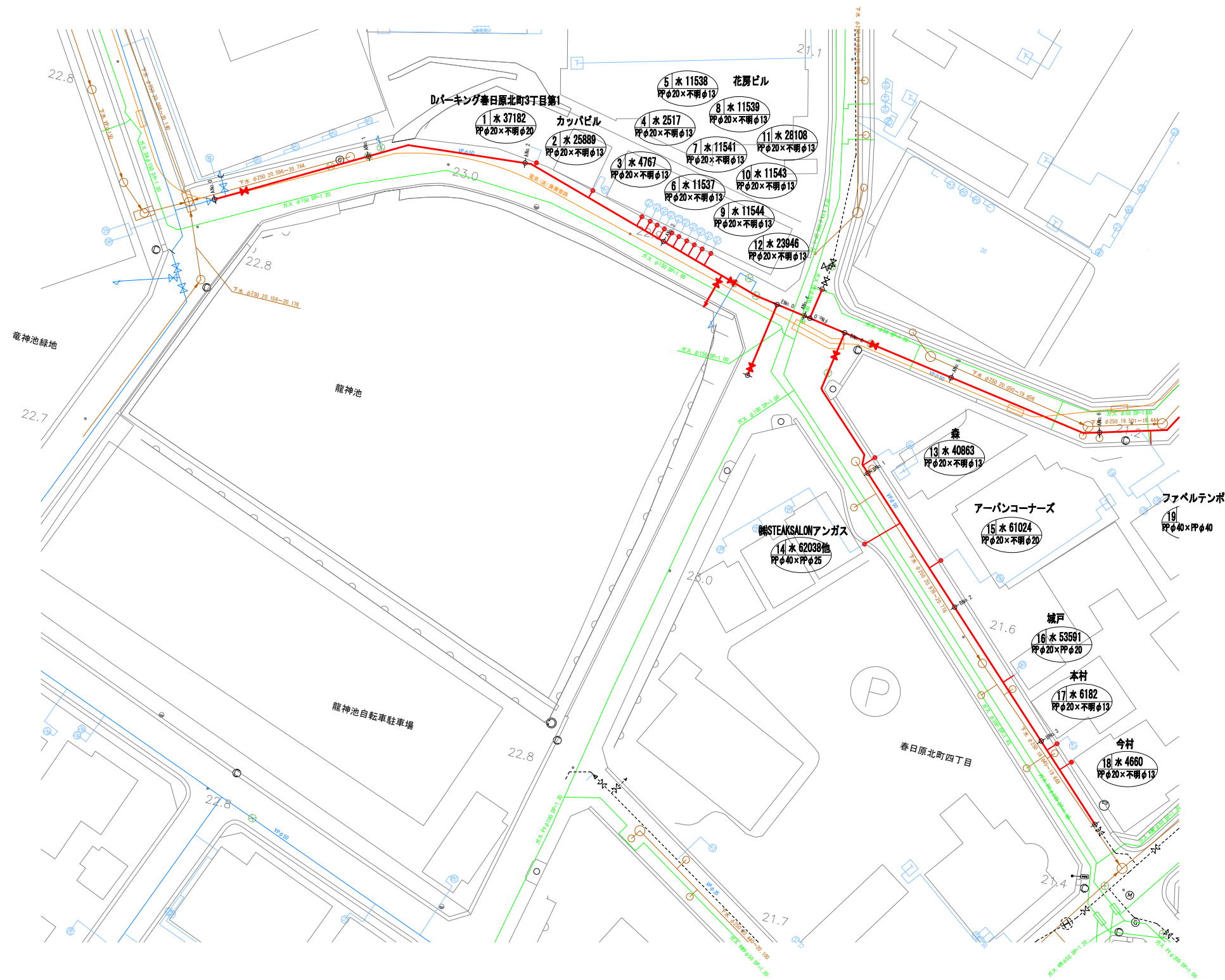
本設配水管管割詳細図 (2) S=Free




設 計 図		
工 事 名	春日町原北3丁目配水管布設替工事（第1-5工区）	
図 面 名	本設配水管管割詳細図（2）	
作成年月	令和 8 年 5 月	
縮 尺	S=Free	図面番号 15 / 24
会 社 名		
事業者名	春日那珂川水道企業団 施設課	



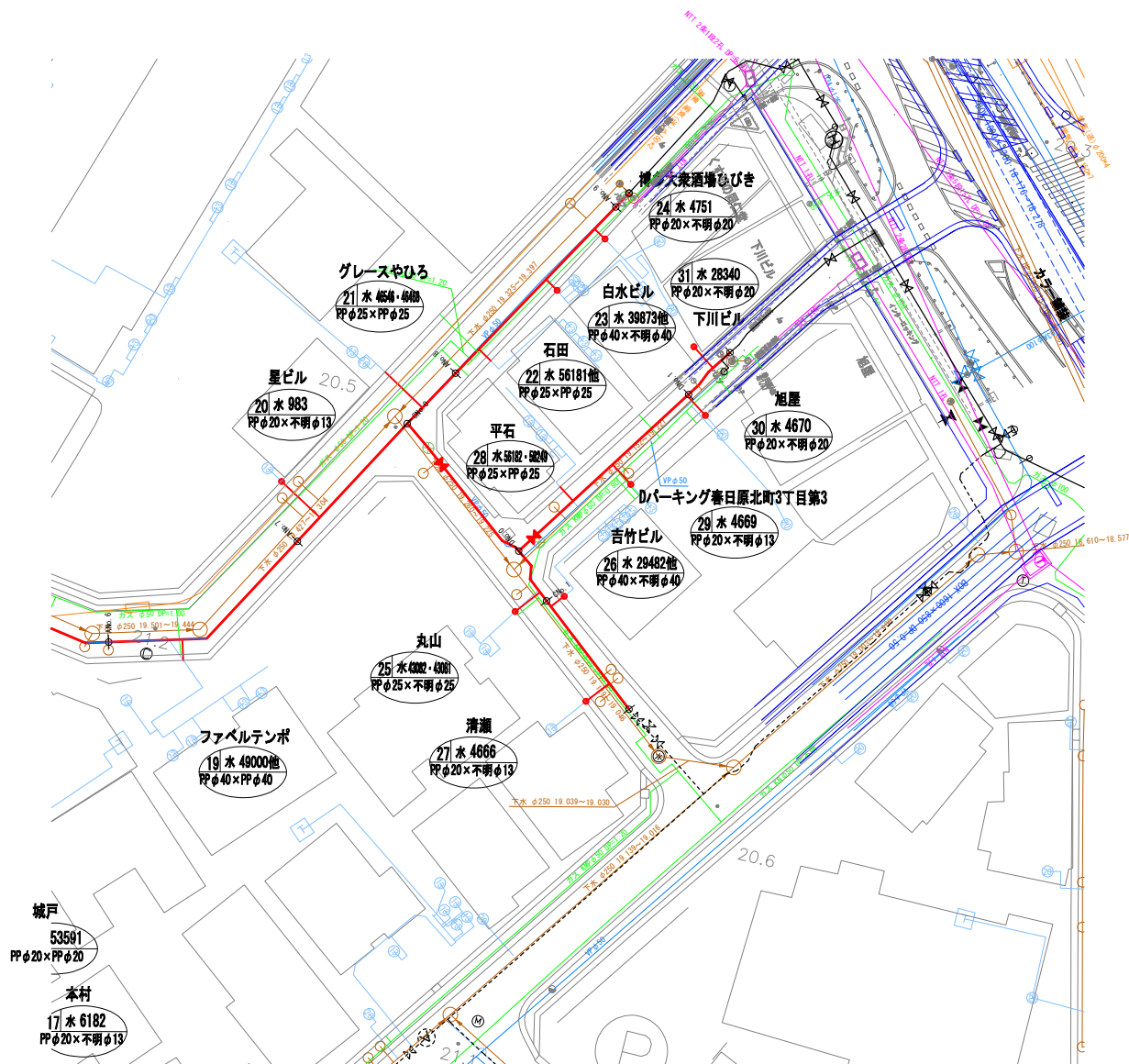
本設給水管平面図 (1) S=1:300



設 計 図			
工 事 名	春日原北町3丁目配水管布設工事 (第1-5工区)		
図 面 名	本設給水管平面図 (1)		
作成年月	令和 8 年 5 月		
縮 尺	1/300	図面番号	16 / 24
会 社 名			
事業者名	春日那珂川水道企業団 施設課		



本設給水管平面図（2） S=1：300



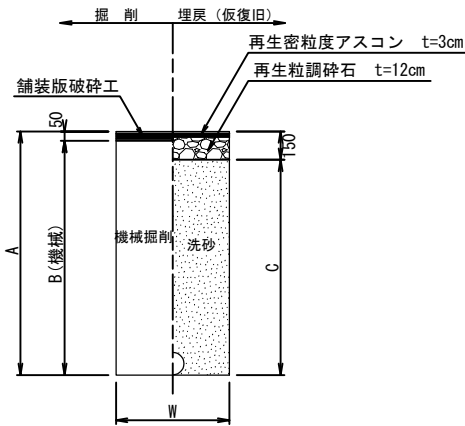
設 計 図			
工 事 名	春日原北町3丁目配水管布設工事（第1-5工区）		
図 面 名	本設給水管平面図（2）		
作成年月	令和 8 年 5 月		
縮 尺	1/300	図面番号	17 / 24
会 社 名			
事業者名	春日那珂川水道企業団 施設課		

本設掘削復旧断面図

S=Free

標準部

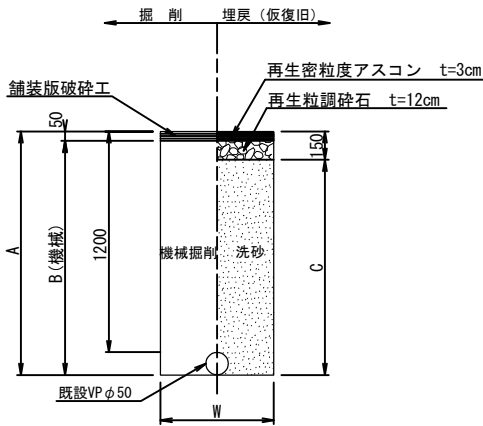
市道（車道）As



名 称 \ 口 径		1.0m当り		
		φ 75	φ 75	H1VP
土被り	(m)	0.60	0.90	0.60
A	(m)	0.69	0.99	0.69
B	(m)	0.64	0.94	0.64
C	(m)	0.54	0.84	0.54
W	(m)	0.60	0.60	0.60
舗装版破砕	(m2)	0.60	0.60	0.60
全機械掘削	(m3)	0.384	0.564	0.384
埋戻 (洗砂)	(m3)	0.317	0.497	0.317
残土処理	(m3)	0.384	0.564	0.384
舗装殻処理	(m3)	0.030	0.030	0.030
管体積	(m3)	0.007	0.007	0.007

布設同時撤去部

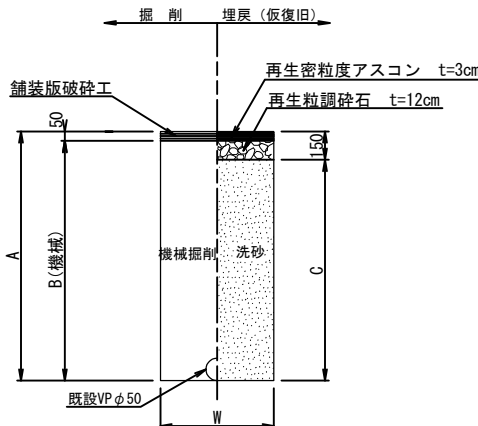
市道（車道）As



名 称 \ 口 径		1.0m当り	
		φ 75	φ 75
土被り	(m)	0.60	1.20
A	(m)	1.29	1.29
B	(m)	1.24	1.24
C	(m)	1.14	1.14
W	(m)	0.60	0.60
舗装版破砕	(m2)	0.60	0.60
全機械掘削	(m3)	0.741	0.741
埋戻 (洗砂)	(m3)	0.677	0.677
残土処理	(m3)	0.741	0.741
舗装殻処理	(m3)	0.030	0.030
新設管体積	(m3)	0.007	0.007
既設管体積	(m3)	0.003	0.003

既設管撤去部

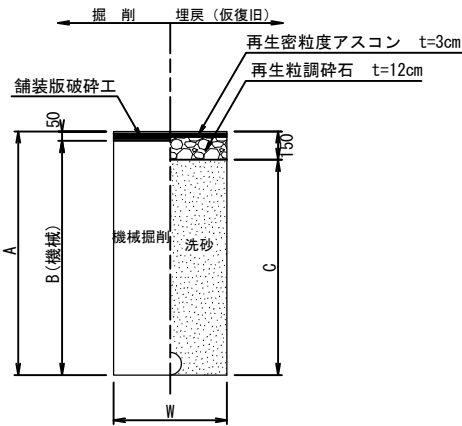
市道（車道）As



名 称 \ 口 径		1.0m当り	
		φ 50	VP
土被り	(m)	1.20	
A	(m)	1.26	
B	(m)	1.21	
C	(m)	1.11	
W	(m)	0.60	
舗装版破砕	(m2)	0.60	
全機械掘削	(m3)	0.723	
埋戻 (洗砂)	(m3)	0.666	
残土処理	(m3)	0.723	
舗装殻処理	(m3)	0.030	
管体積	(m3)	0.003	

給水部

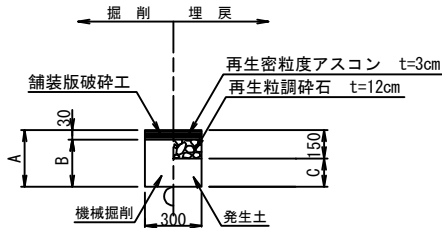
市道（車道）As



名 称 \ 口 径		1.0m当り	
		φ 50以下	
土被り	(m)	0.60	
A	(m)	0.66	
B	(m)	0.61	
C	(m)	0.51	
W	(m)	0.55	
舗装版破砕	(m2)	0.55	
全機械掘削	(m3)	0.336	
埋戻 (洗砂)	(m3)	0.278	
残土処理	(m3)	0.336	
舗装殻処理	(m3)	0.028	
管体積	(m3)	0.003	

仮設管撤去

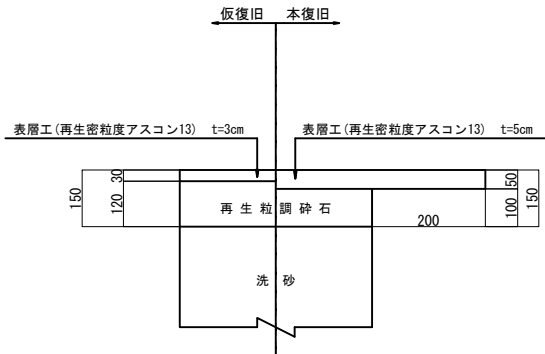
市道（車道）As



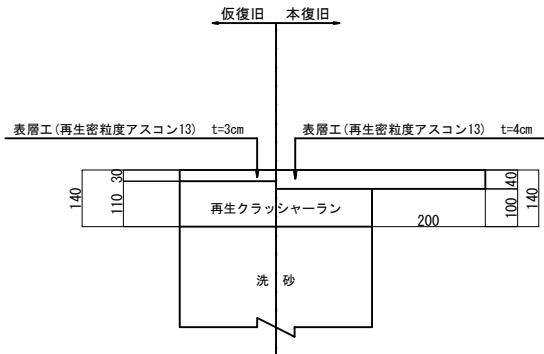
名 称 \ 口 径		1.0m当り		
		φ 50	φ 50	φ 50
土被り	(m)	0.30	0.60	1.20
A	(m)	0.30	0.60	1.20
B	(m)	0.27	0.57	1.17
C	(m)	0.15	0.45	1.05
舗装版破砕	(m2)	0.300	0.300	0.300
機械掘削	(m3)	0.081	0.171	0.351
埋戻 (発生土)	(m3)	0.045	0.135	0.315
残土処理	(m3)	0.036	0.036	0.036
舗装殻処理	(m3)	0.009	0.009	0.009

復旧断面図

市道 車道As



市道 歩道As

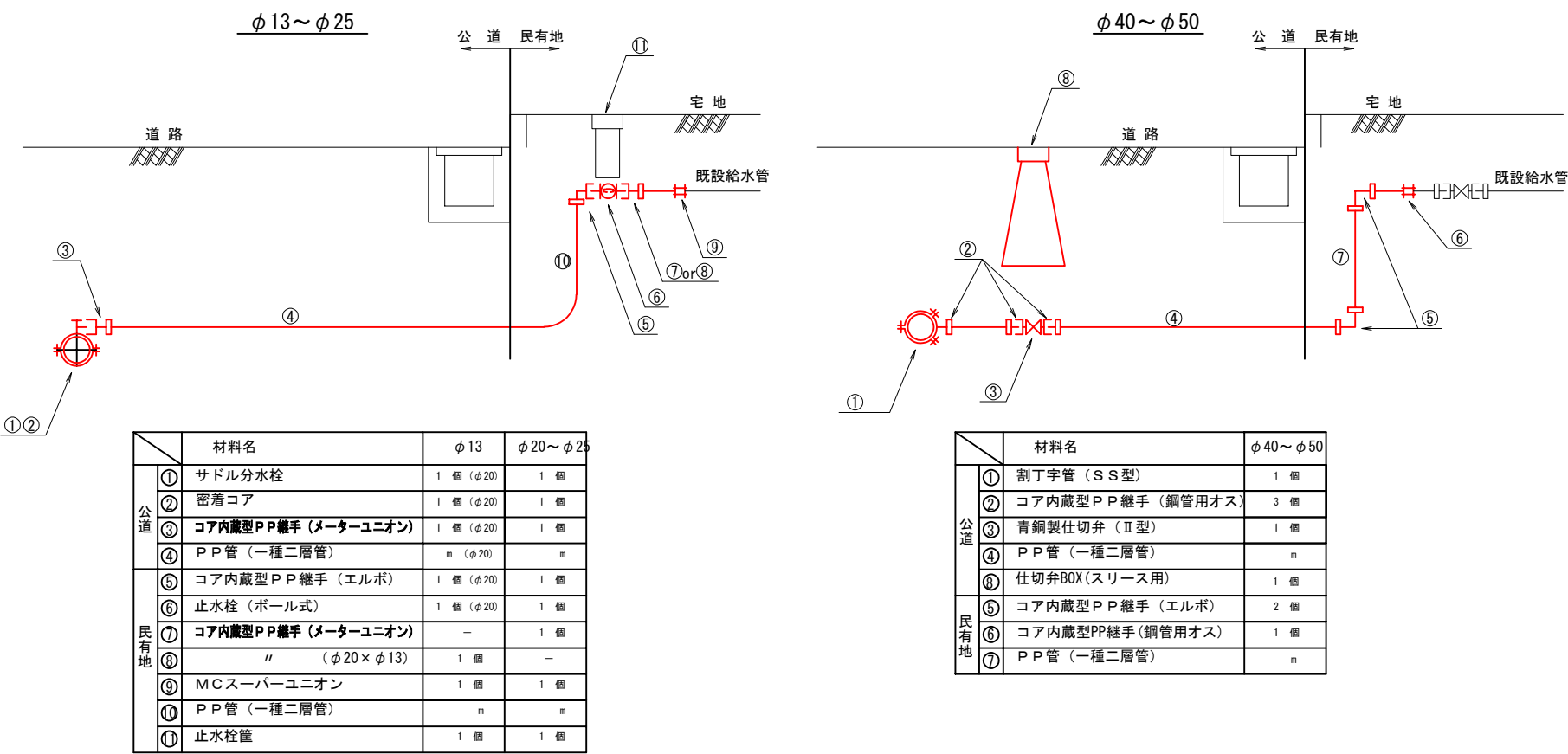


設計図

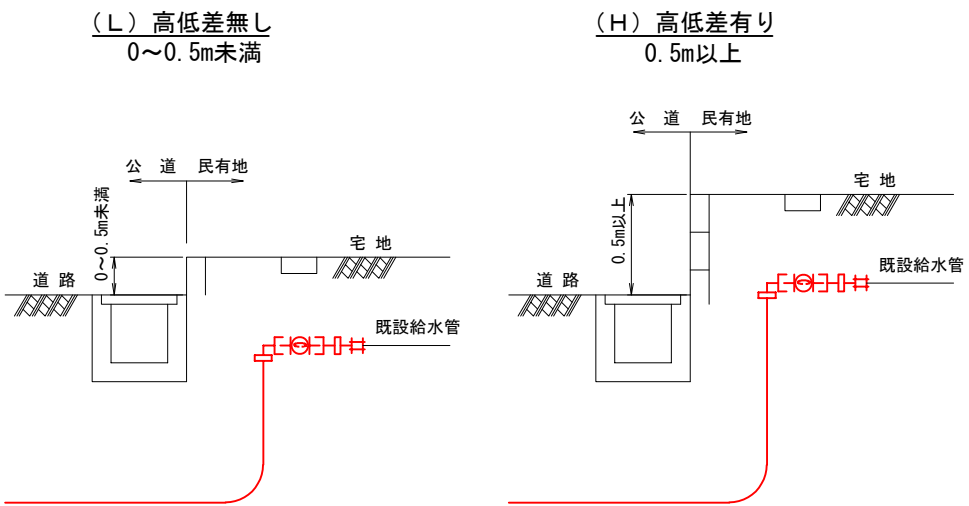
工 事 名	春日原北町3丁目配水管布設工事（第1-5工区）		
図 面 名	本設掘削復旧断面図		
作成年月	令和 8 年 5 月		
縮 尺	S=Free	図面番号	18 / 24
会 社 名			
事業者名	春日那珂川水道企業団 施設課		

本設給水管標準図・宅内復旧構造図 S=Free

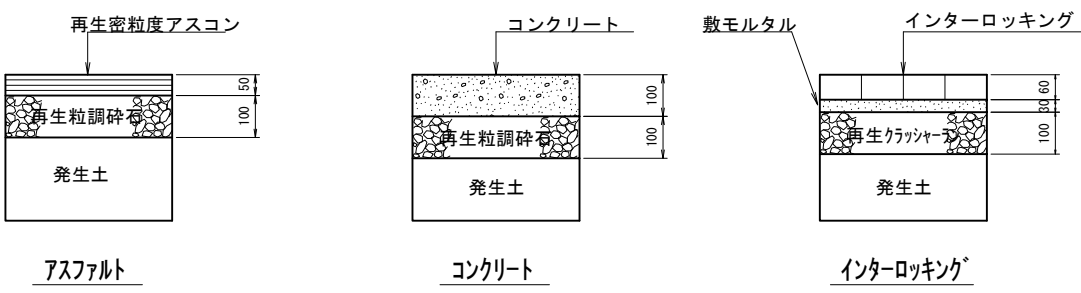
① 宅内で接続する場合



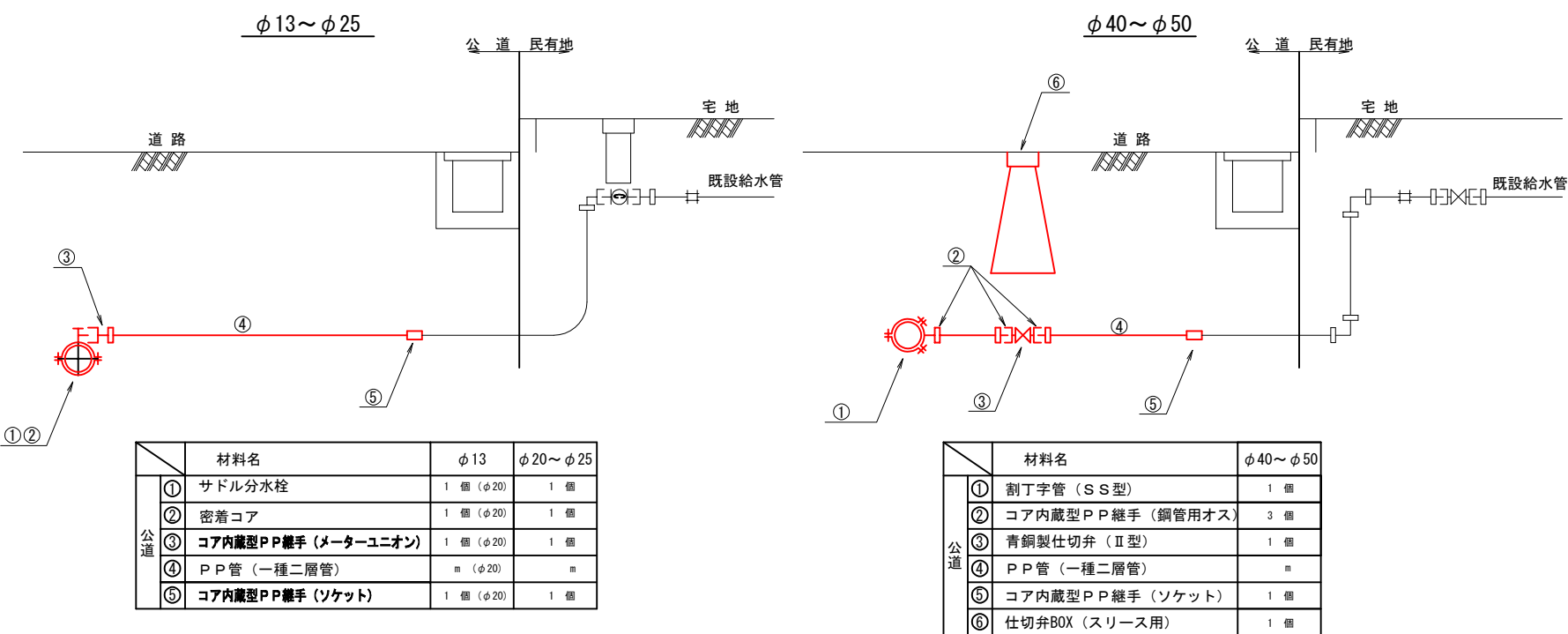
立地状況 (高低差)



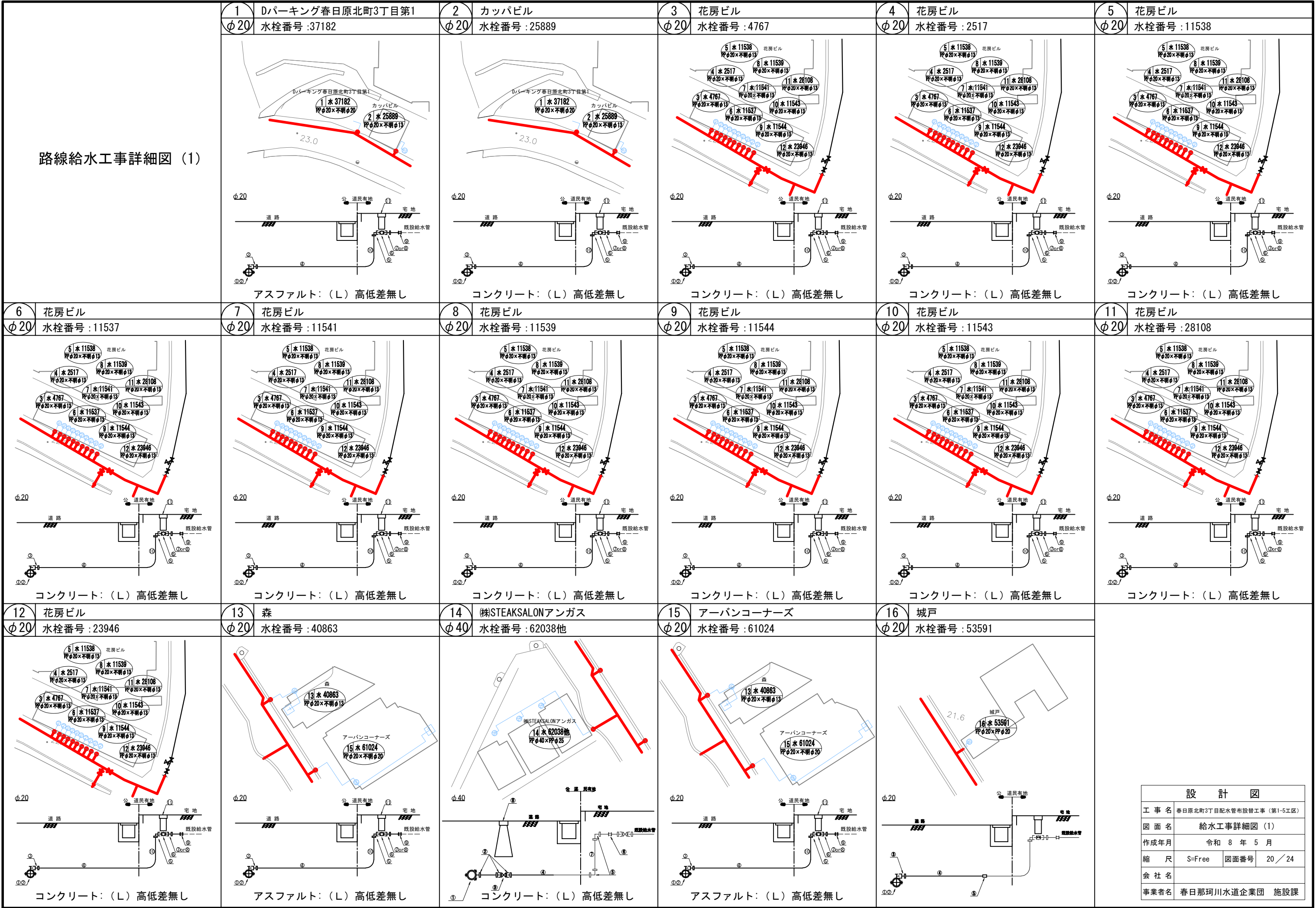
宅内路面復旧図

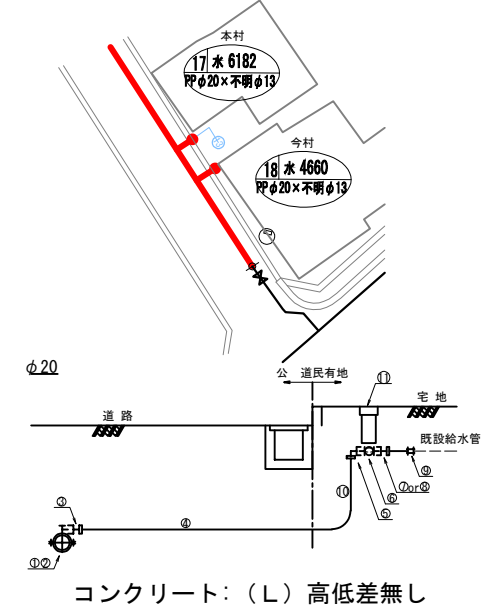
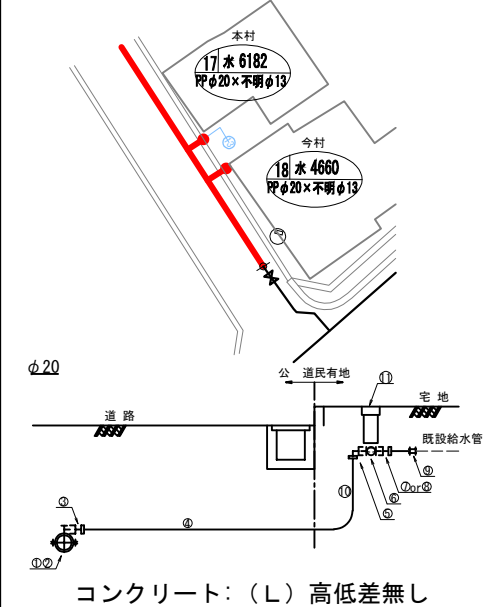
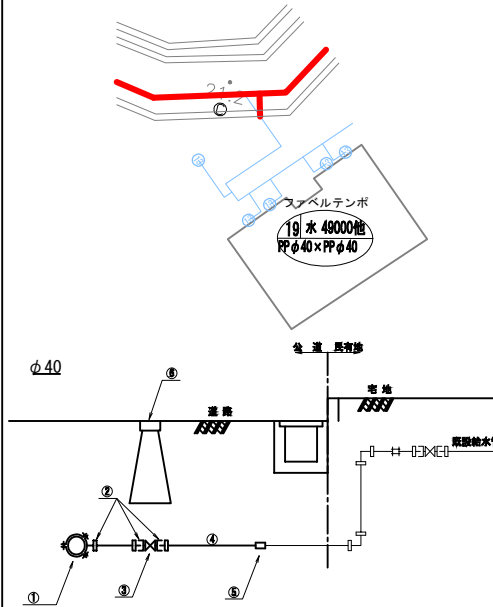
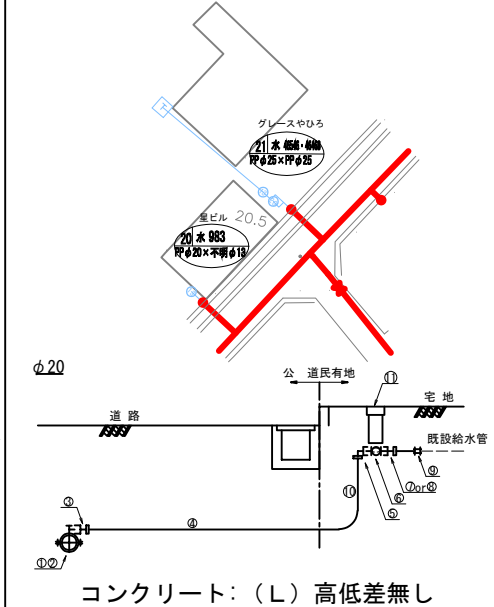
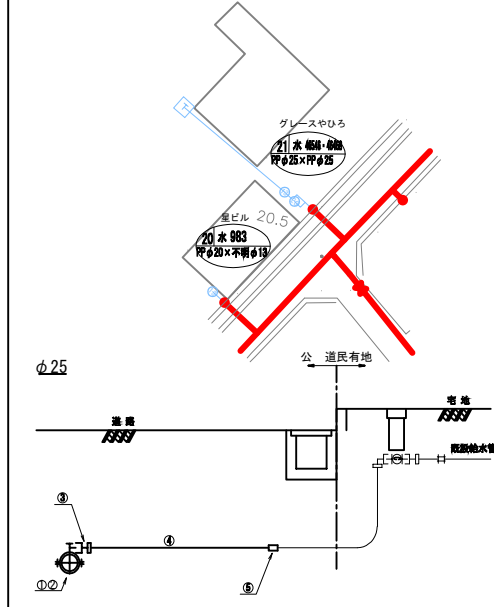
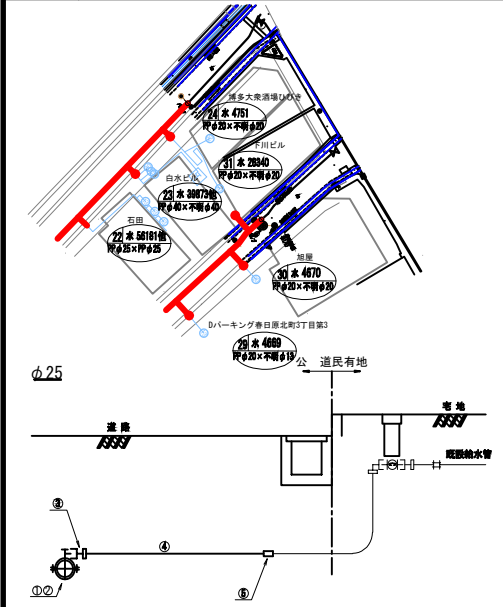
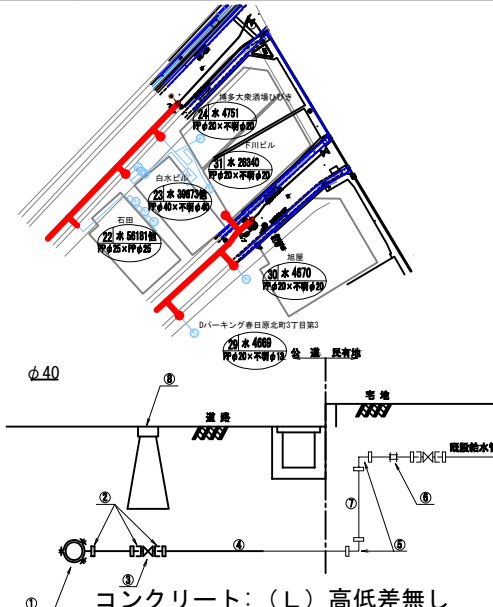
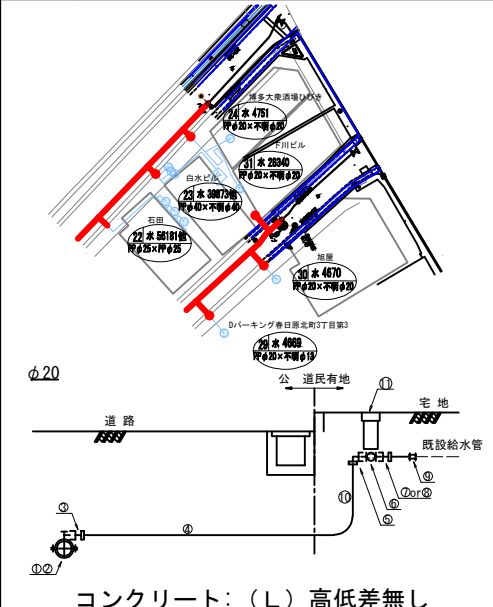
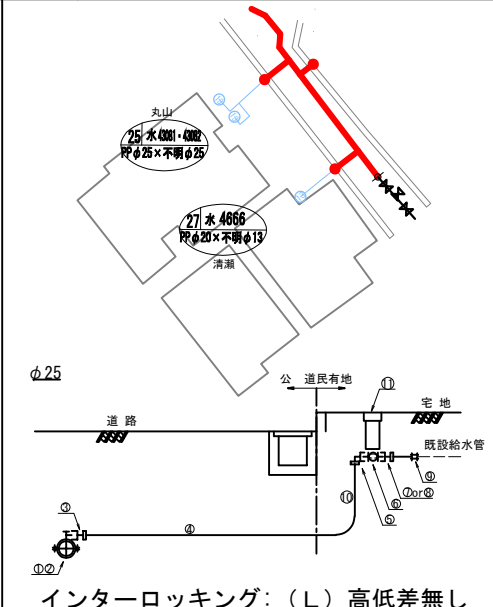
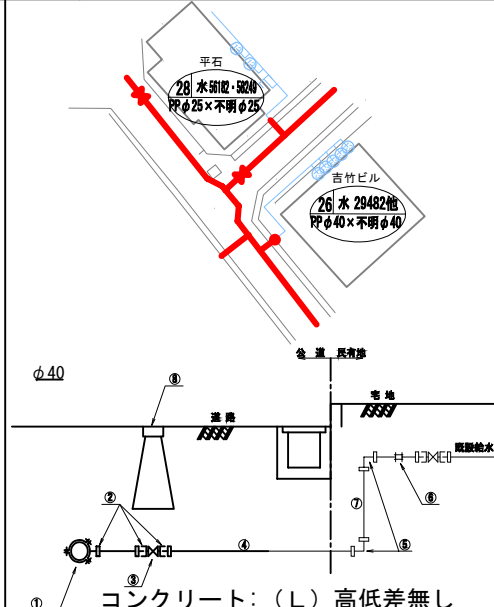
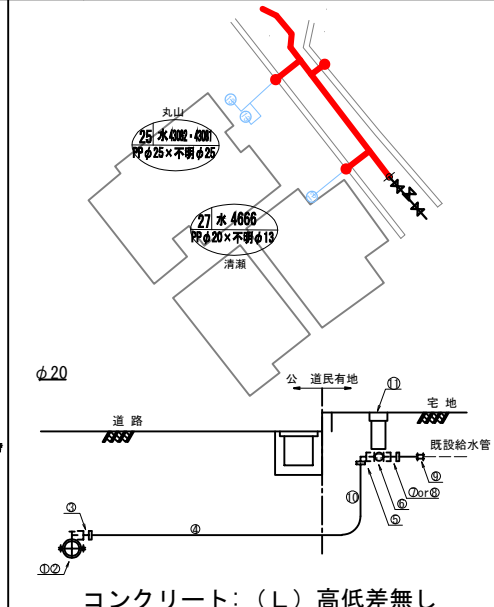
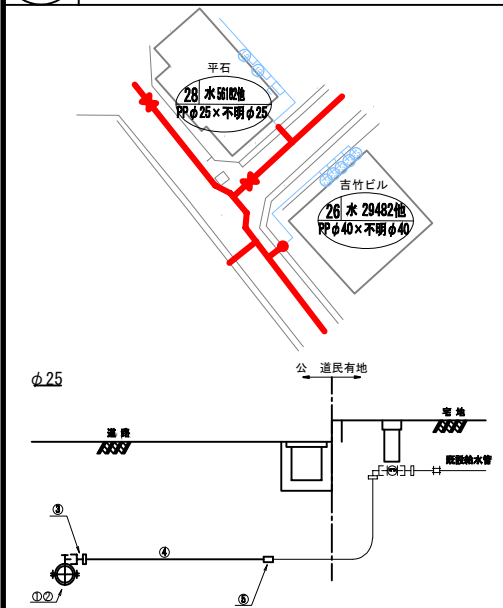
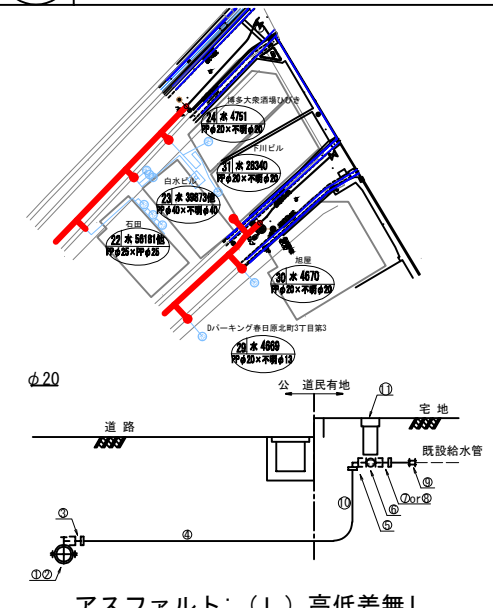
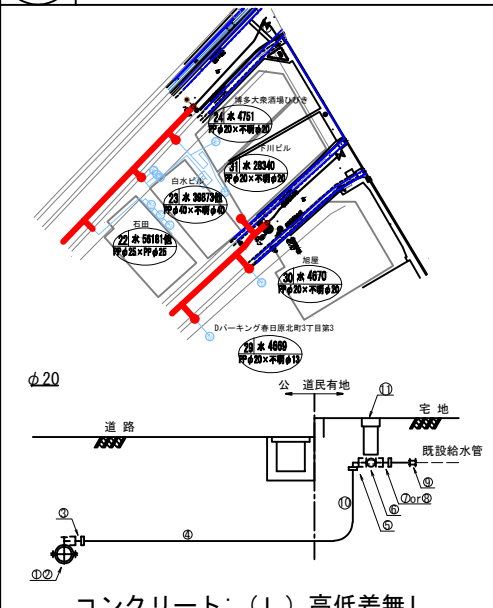
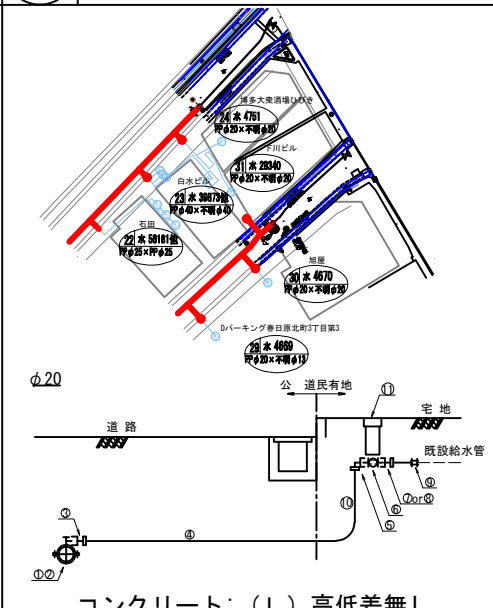


② 官民境界で接続する場合



設 計 図			
工 事 名	春日原北町3丁目配水管布設工事 (第1-5工区)		
図 面 名	本設給水管標準図・宅内復旧構造図		
作成年月	令和 8 年 5 月		
縮 尺	S=Free	図面番号	19 / 24
会 社 名			
事業者名	春日那珂川水道企業団 施設課		



路線給水工事詳細図 (2)	17 本村 φ20 水栓番号 :6182	18 今村 φ20 水栓番号 :4660	19 ファベルテンポ φ40 水栓番号 :49000他	20 星ビル φ20 水栓番号 :983	21 グレースやひろ φ25 水栓番号 :46546・46468
					
22 石田 φ25 水栓番号 :56181他	23 白水ビル φ40 水栓番号 :39873他	24 博多大衆酒場ひびき φ20 水栓番号 :4751	25 丸山 φ25 水栓番号 :43081・43082	26 吉竹ビル φ40 水栓番号 :29482他	27 清瀬 φ20 水栓番号 :4666
					
28 平石 φ25 水栓番号 :56182他	29 Dパーキング春日原北町3丁目第3 φ20 水栓番号 :4669	30 旭屋 φ20 水栓番号 :4670	31 下川ビル φ20 水栓番号 :28340		
					

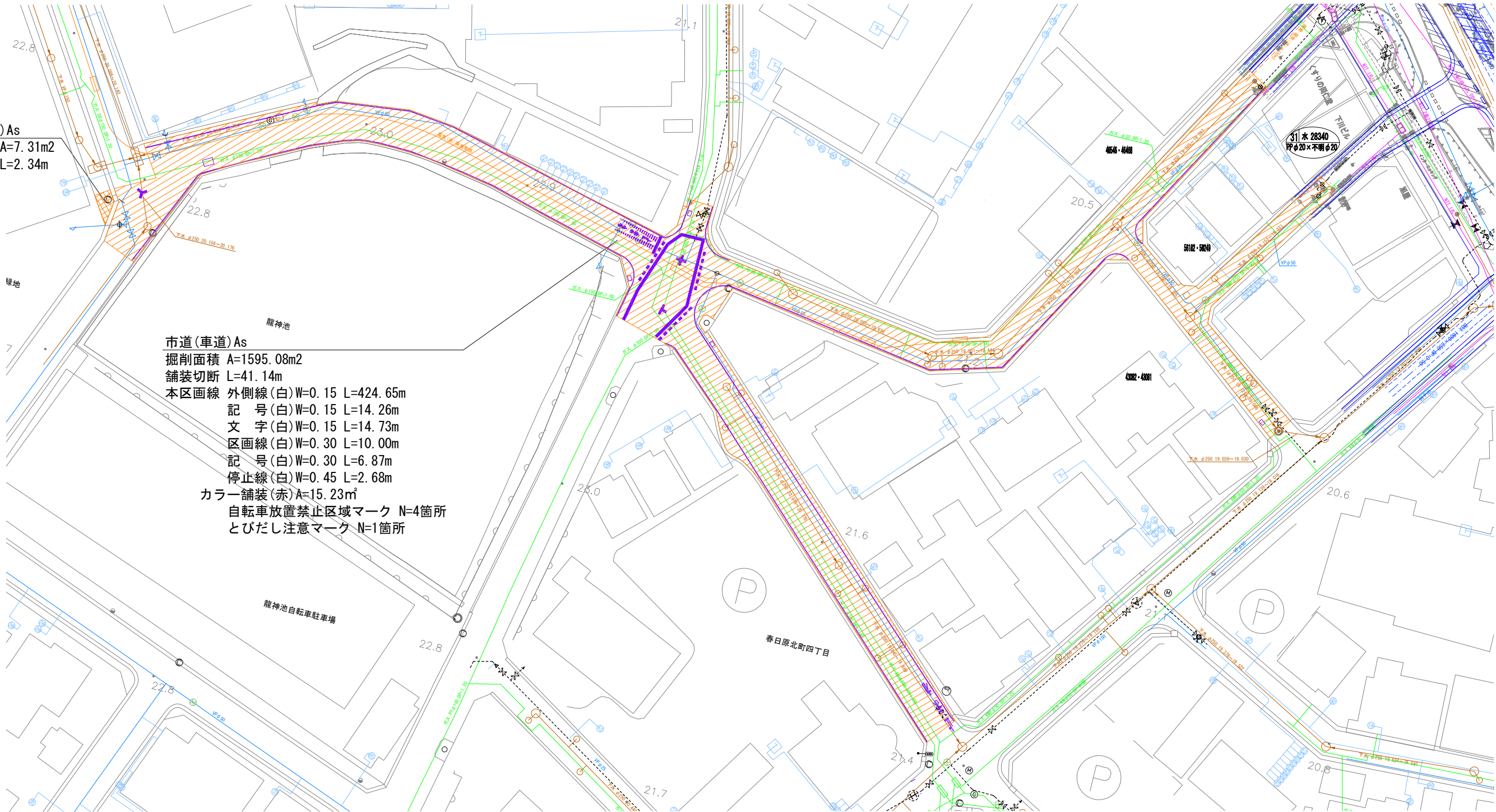
設 計 図		
工 事 名	春日原北町3丁目配水管布設工事 (第1-5工区)	
図 面 名	給水工事詳細図 (2)	
作成年月	令和 8 年 5 月	
縮 尺	S=Free	図面番号 21 / 24
会 社 名		
事業者名	春日那珂川水道企業団 施設課	

本復旧平面図 S=1:300









市道(歩道)As
掘削面積 A=7.31m²
舗装切断 L=2.34m

市道(車道)As
掘削面積 A=1595.08m²
舗装切断 L=41.14m
本区画線 外側線(白)W=0.15 L=424.65m
記号(白)W=0.15 L=14.26m
文字(白)W=0.15 L=14.73m
区画線(白)W=0.30 L=10.00m
記号(白)W=0.30 L=6.87m
停止線(白)W=0.45 L=2.68m
カラー舗装(赤)A=15.23m²
自転車放置禁止区域マーク N=4箇所
とびだし注意マーク N=1箇所

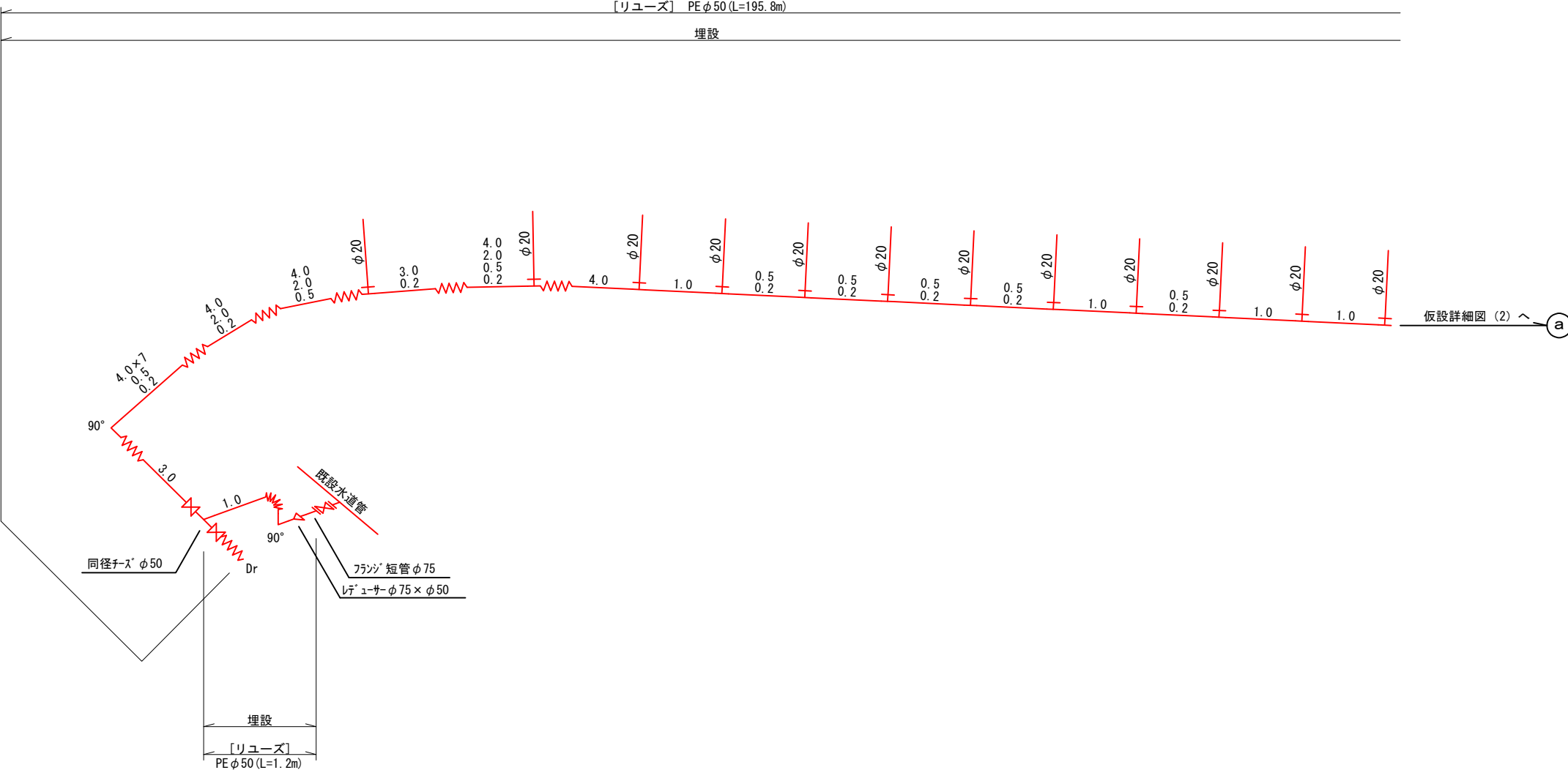


設計図			
工事名	春日原北町3丁目配水管布設工事(第1-5工区)		
図面名	本復旧平面図		
作成年月	令和 8 年 5 月		
縮尺	1/300	図面番号	22 / 24
会社名			
事業者名	春日那珂川水道企業団 施設課		

凡 例







	ホ ー ル パ ー ル
	90° エ ル ボ
	45° エ ル ボ
	フ レ キ シ ブ ル 継 手
	ソ フ ト シ ー ル 弁 フ ラ ン ジ 短 管 - 2 ヶ
分水チーヌ φ○○×φ20, 25, 40	
L型止水栓 φ20, 25, 40	
	

仮設詳細図 (1) S=Free

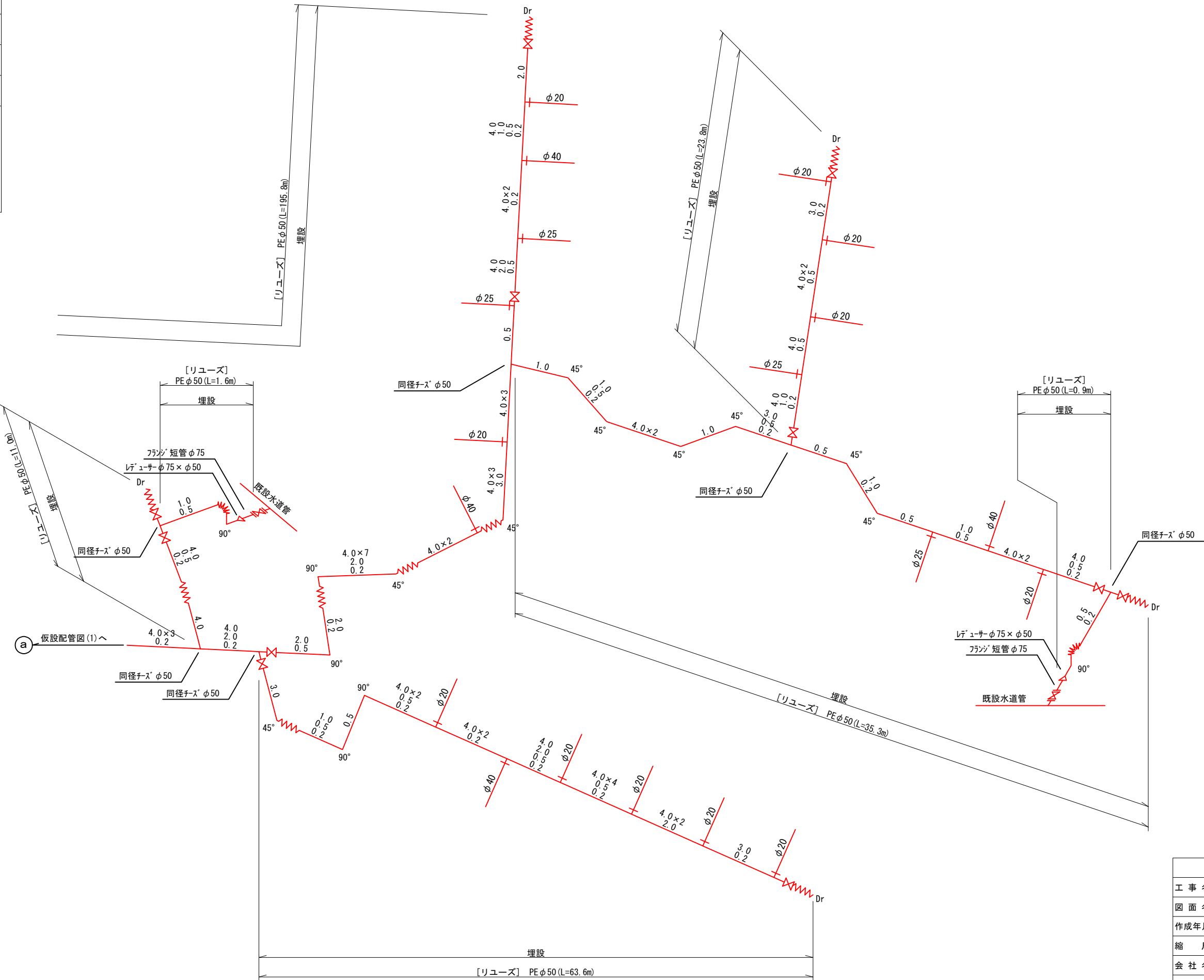


設 計 図			
工 事 名	春日原北町3丁目配水管布設替工事（第1-5工区）		
図 面 名	仮設詳細図 (1)		
作成年月	令和 8 年 5 月		
縮 尺	S=Free	図面番号	23 / 24
会 社 名			
事業者名	春日那珂川水道企業団 施設課		

凡 例

	ホ ー ルバ ー
	90° エ ルブ
	45° エ ルブ
	フレキシブル継手
	ソフトシル弁 フランジ 短管-2ヶ
分水チス φ○○×φ20, 25, 40	
L型止水栓 φ20, 25, 40	
	

仮設詳細図 (2) S=Free



設 計 図			
工 事 名	春日原北町3丁目配水管布設替工事 (第1-5工区)		
図 面 名	仮設詳細図 (2)		
作成年月	令和 8 年 5 月		
縮 尺	S=Free	図面番号	24 / 24
会 社 名			
事業者名	春日那珂川水道企業団 施設課		