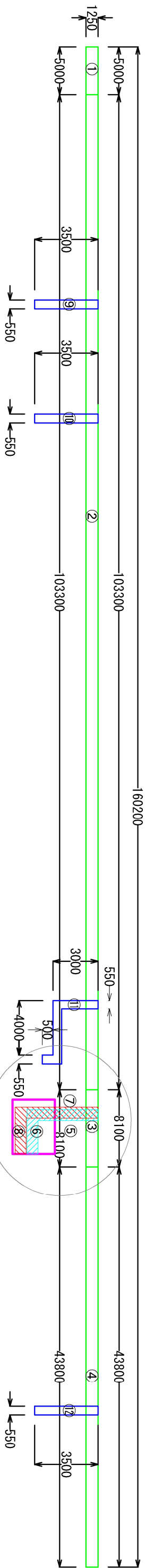
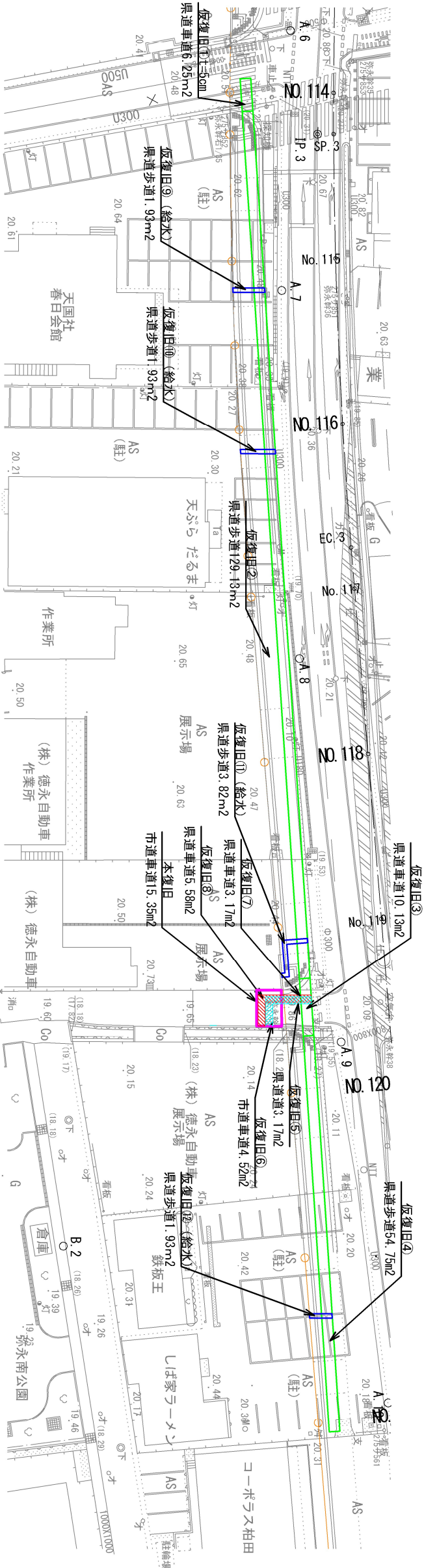


舗装求積図 S=1:300 (A1)  
S=1:600 (A3)

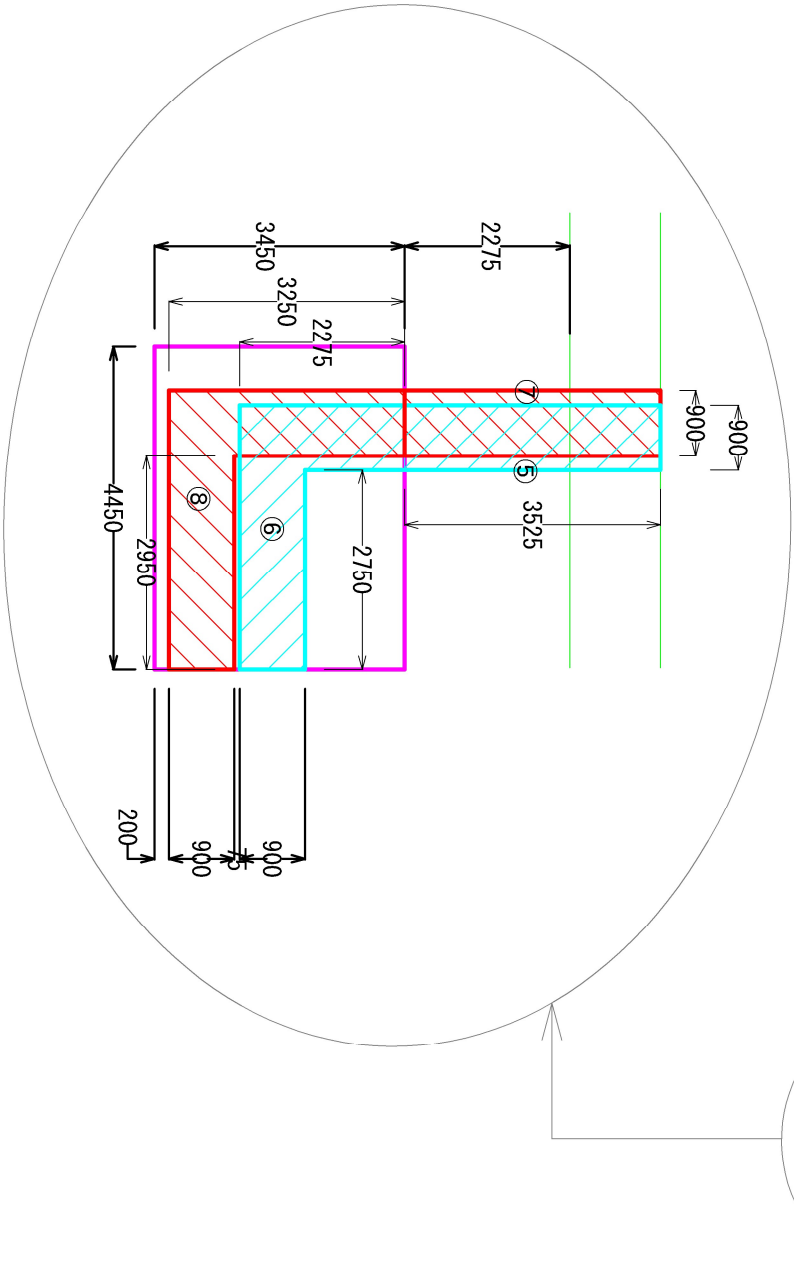


仮復旧面積

県道計画車道 ①③⑤⑦  
6.25 + 10.13 + 3.17 + 3.17 = 22.72 m<sup>2</sup>  
県道計画歩道 ②④  
129.13 + 54.75 = 183.88 m<sup>2</sup>  
県道計画歩道 (給水) ⑨⑩⑪⑫  
1.93 + 1.93 + 3.82 + 1.93 = 9.61 m<sup>2</sup>  
市道車道 ⑥⑧  
4.52 + 5.58 = 10.1 m<sup>2</sup>

本復旧面積

市道車道 = 15.35 m<sup>2</sup>



設計図			
工事名	瀬田川宇美橋（下白水西）創設事業に伴う配水管布設工事（第10工区）		
図面名	舗装求積図		
作成年月日	令和7年5月		
縮尺	(A1) 1/300	工事名	12/12
会社名	春日那珂川水道企業団 施設課		